



АДМИНИСТРАЦИЯ ТОТЕМСКОГО МУНИЦИПАЛЬНОГО ОКРУГА

ПОСТАНОВЛЕНИЕ

От 15.06.2023

№ 763

г. Тотьма

О размещении объекта
на земельных участках

В соответствии с пунктом 3 ст. 39.36 Земельного кодекса Российской Федерации, постановлением Правительства Вологодской области от 28 декабря 2015 года № 1208 «Об утверждении порядка и условий размещения на территории Вологодской области объектов на землях или земельных участках, находящихся в государственной или муниципальной собственности, без предоставления земельных участков и установления сервитутов» (далее - Постановление № 1208), рассмотрев представленные документы и заявление акционерного общества «Газпром газораспределение Вологда» от 05.06.2023 вх. № 3059, **ПОСТАНОВЛЯЕТ:**

1. Разрешить акционерному обществу «Газпром газораспределение Вологда», юридический адрес: 160014, Вологодская область, г. Вологда, ул. Саммера, д. 4 «А», ОГРН 1023500873626, ИНН 3525025360, размещение на землях в кадастровых кварталах 35:14:0402002, 35:14:0402001, на земельном участке с кадастровым номером 35:14:0000000:ЗУ1, площадью 3422 кв. метра, сроком на 7 (семь) лет, объекта Газопровод с наименованием: «Распределительные газопроводы д. Быково Тотемский район», в целях – размещение линейного объекта системы газоснабжения местного значения, местоположением: Российская Федерация, Вологодская область, Тотемский р-н, д. Быково, в соответствии со схемой границ земель или части земельного участка на кадастровом плане территории (прилагается).

2. Установить, что действие разрешения, указанного в пункте 1, прекращается досрочно со дня предоставления земель физическому или юридическому лицу, о чем председатель комитета имущественных отношений администрации округа уведомляет лицо, указанное в пункте 1 настоящего постановления, в течение 7 рабочих дней с момента принятия решения о предоставлении земель таким лицам.

3. Лицо, указанное в пункте 1, обязано:

3.1. В случае, если использование земель привело к порче или уничтожению плодородного слоя почвы в границах участка, выполнить требования, предусмотренные статьей 39.35 Земельного кодекса Российской Федерации.

3.2. Возвратить земли в состоянии и качеством не хуже первоначального.

3.3. Выполнить требование о возможности прекращения действия настоящего постановления по основаниям, указанным в пункте 9 (1) Постановления № 1208.

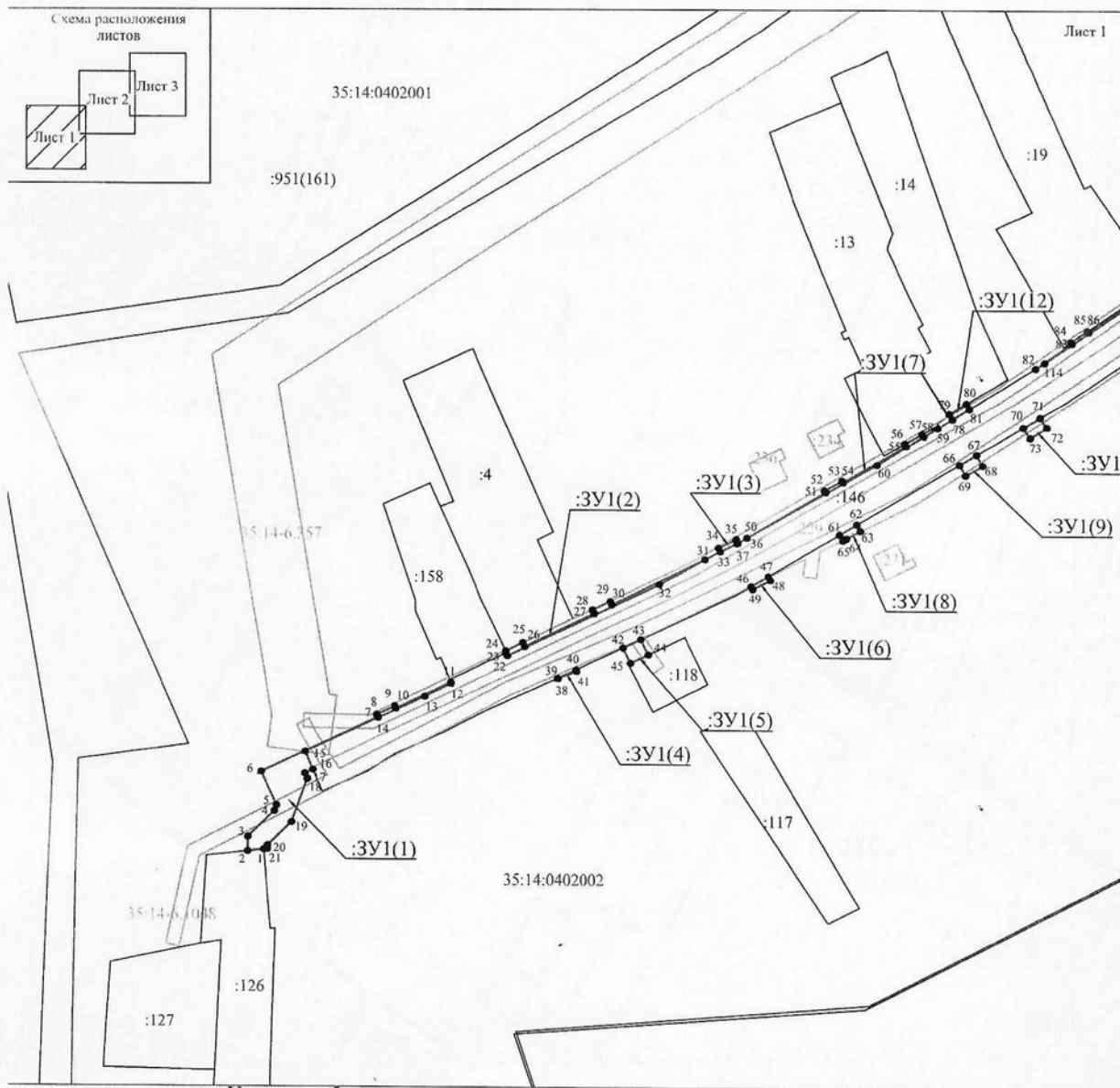
4. Контроль за исполнением настоящего постановления возложить на председателя комитета имущественных отношений администрации Тотемского муниципального округа Т.А. Кузнецову.

Глава Тотемского муниципального округа

С.Л. Селянин

Приложение
к постановлению администрации
Тотемского муниципального округа
от 15.06.2023 № 763

**Схема границ земель или части земельного участка на кадастровом плане территории
для размещения объекта: "Распределительные газопроводы д. Быково Тотемский район"**



Условные обозначения:

35:14:0000000:3У1(1), :3У1(1)

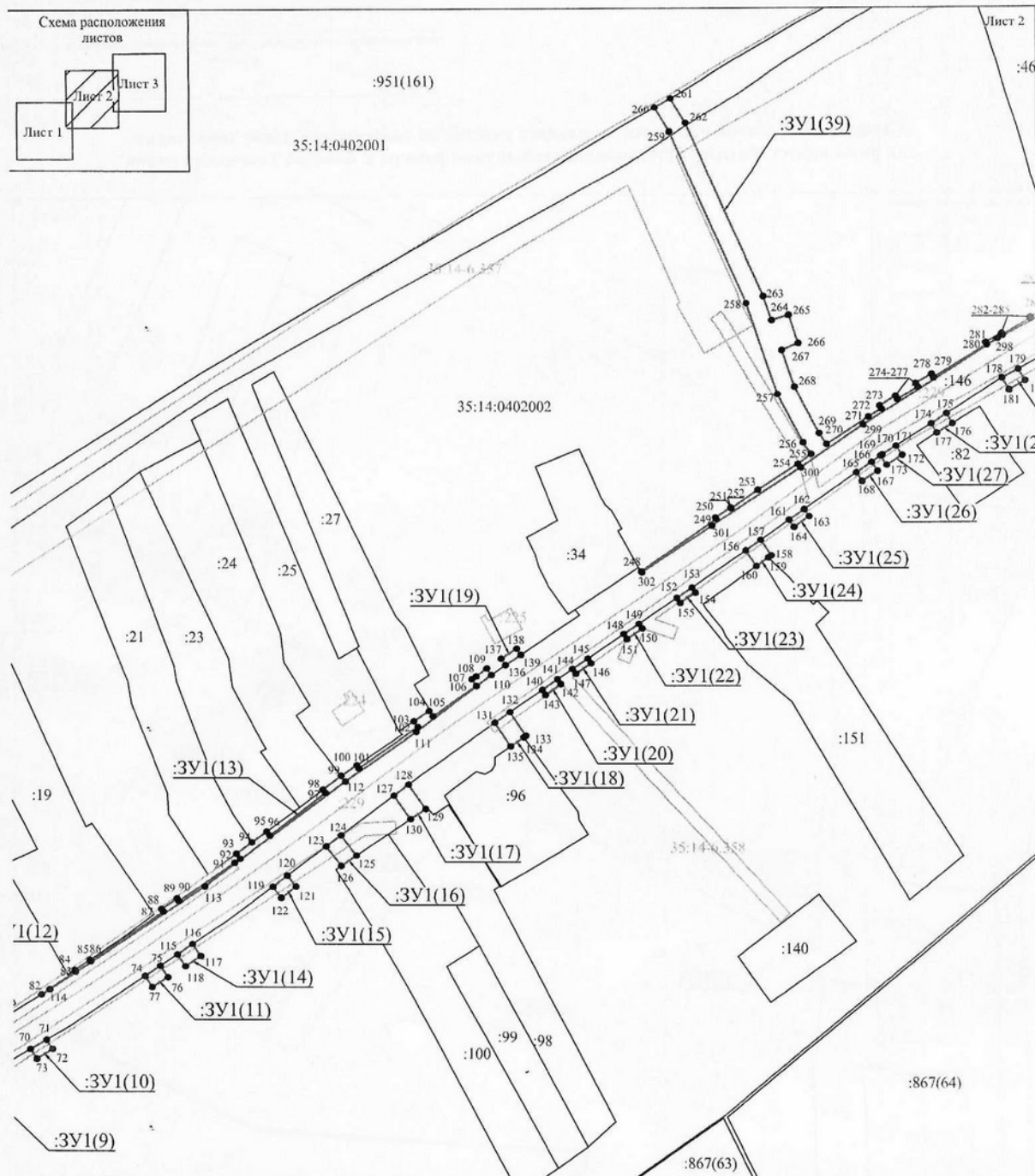
 35:14:0402002
 :524
 :11
 35:14:0402002

- условный номер образуемого земельного участка
- вновь образованная часть границы, сведения о которой достаточны для определения ее местоположения
- существующая часть границы, имеющиеся в ГКН сведения о которой достаточны для определения ее местоположения
- граница кадастрового квартала
- границы территориальных или иных зон
- границы объектов капитального строительства
- номер кадастрового квартала
- кадастровый номер земельного участка в соответствующем кадастровом квартале
- кадастровый номер объекта капитального строительства в соответствующем кадастровом квартале
- учетный номер зон с особыми условиями использования и иных зон

Масштаб 1:2000

Приложение
к постановлению администрации
Тотемского муниципального округа
от 15.06.2023 № 763

**Схема границ земель или части земельного участка на кадастровом плане территории
для размещения объекта: "Распределительные газопроводы д. Быково Тотемский район"**



Условные обозначения:

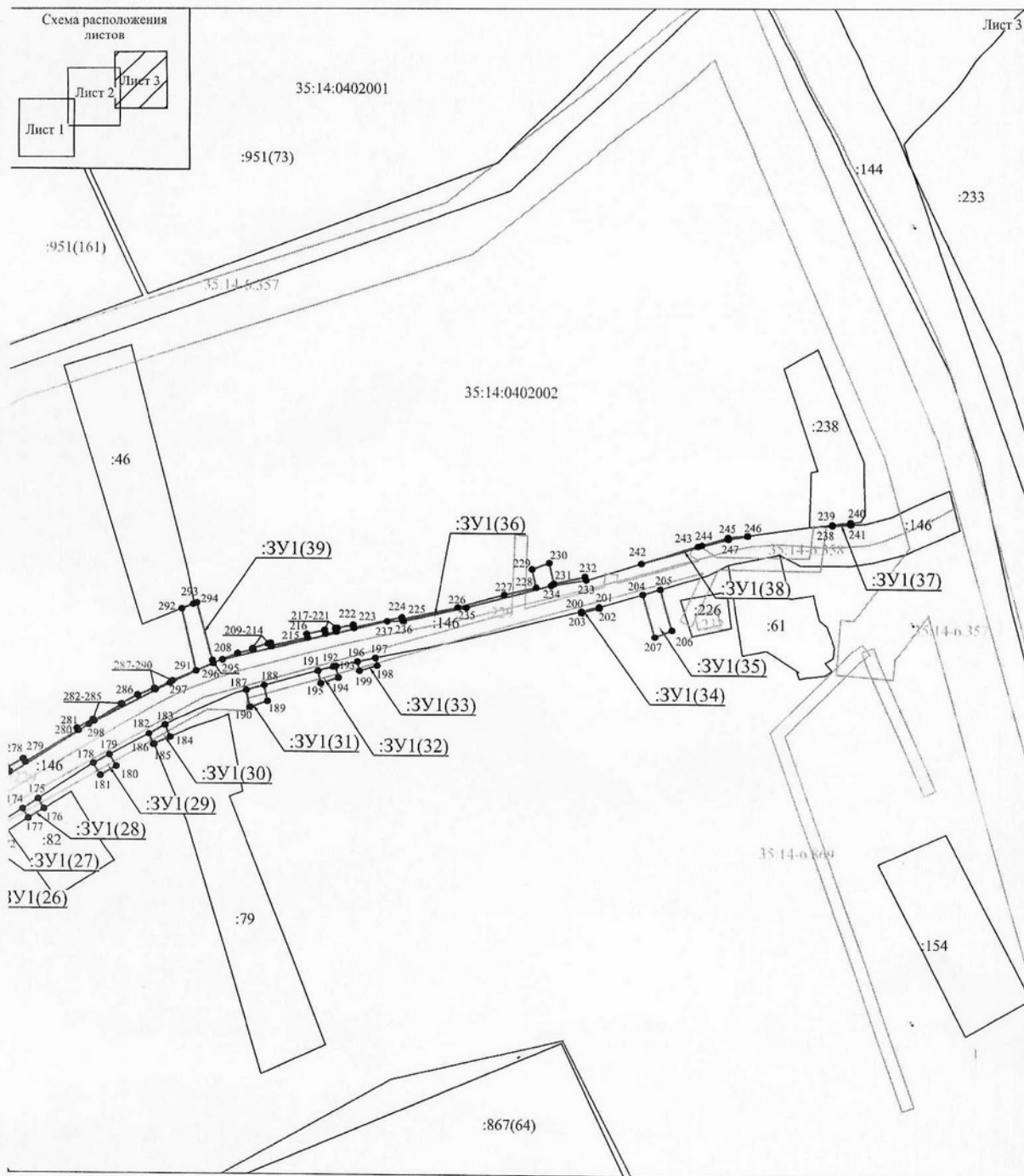
35:14:0000000:ЗУ1(1), :ЗУ1(1)

- условный номер образуемого земельного участка
- вновь образованная часть границы, сведения о которой достаточны для определения ее местоположения
- существующая часть границы, имеющаяся в ГКН сведения о которой достаточны для определения ее местоположения
- граница кадастрового квартала
- границы территориальных или иных зон
- границы объектов капитального строительства
- номер кадастрового квартала
- кадастровый номер земельного участка в соответствующем кадастровом квартале
- кадастровый номер объекта капитального строительства в соответствующем кадастровом квартале
- учетный номер зон с особыми условиями использования и иных зон

Масштаб 1:2000

Приложение
к постановлению администрации
Тотемского муниципального округа
от 15.06.2023 № 763

**Схема границ земель или части земельного участка на кадастровом плане территории
для размещения объекта: "Распределительные газопроводы д. Быково Тотемский район"**



- Масштаб 1:2000
- Условные обозначения:**
- условный номер образуемого земельного участка
 - вновь образованная часть границы, сведения о которой достаточны для определения ее местоположения
 - существующая часть границы, имеющиеся в ГКН сведения о которой достаточны для определения ее местоположения
 - граница кадастрового квартала
 - границы территориальных или иных зон
 - границы объектов капитального строительства
 - номер кадастрового квартала
 - кадастровый номер земельного участка в соответствующем кадастровом квартале
 - кадастровый номер объекта капитального строительства в соответствующем кадастровом квартале
 - учетный номер зон с особыми условиями использования и иных зон

Приложение
к постановлению администрации
Тотемского муниципального округа
от 15.06.2023 № 763

Схема границ земель или части земельного участка на кадастровом плане территории для размещения объекта: "Распределительные газопроводы д. Быково Тотемский район"

Условный номер земельного участка		35:14:0000000:3V1	
Площадь земельного участка		3422м ²	
Обозначение характерных точек границы	Координаты, м		
	X	Y	
1	2	3	
35:14:0000000:3V1(1)			
1	404208,58	3273907,06	
2	404207,94	3273901,35	
3	404213,05	3273901,42	
4	404222,14	3273910,82	
5	404224,20	3273911,57	
6	404236,04	3273906,07	
7	404255,32	3273947,52	
8	404256,18	3273947,12	
9	404259,14	3273953,46	
10	404258,27	3273953,86	
11	404267,40	3273973,42	
12	404267,10	3273973,52	
13	404262,47	3273964,25	
14	404255,05	3273947,57	
15	404243,15	3273921,65	
16	404236,83	3273924,38	
17	404235,51	3273921,54	
18	404233,57	3273922,45	
19	404218,22	3273916,84	
20	404210,04	3273908,38	
21	404208,72	3273908,36	
1	404208,58	3273907,06	
35:14:0000000:3V1(2)			
22	404276,80	3273993,57	
23	404277,84	3273993,03	
24	404278,61	3273993,00	
25	404281,53	3273999,01	
26	404280,06	3273999,73	
27	404292,08	3274024,38	
28	404293,27	3274023,80	

Приложение
к постановлению администрации
Тотемского муниципального округа
от 15.06.2023 № 763

Схема границ земель или части земельного участка на кадастровом плане территории для размещения объекта: "Распределительные газопроводы д. Быково Тотемский район"

Условный номер земельного участка		35:14:0000000:3V1	
Площадь земельного участка		3422м ²	
Обозначение характерных точек границы	Координаты, м		
	X	Y	
1	2	3	
29	404296,34	3274030,10	
30	404295,15	3274030,68	
31	404311,24	3274063,67	
32	404302,41	3274047,47	
22	404276,80	3273993,57	
35:14:0000000:3V1(3)			
33	404314,04	3274069,08	
34	404315,32	3274068,45	
35	404318,43	3274074,73	
36	404317,15	3274075,35	
37	404316,95	3274075,00	
33	404314,04	3274069,08	
35:14:0000000:3V1(4)			
38	404268,89	3274011,43	
39	404269,00	3274011,38	
40	404271,96	3274017,72	
41	404271,48	3274017,95	
38	404268,89	3274011,43	
35:14:0000000:3V1(5)			
42	404279,84	3274034,50	
43	404282,81	3274040,84	
44	404277,44	3274043,46	
45	404274,42	3274037,14	
42	404279,84	3274034,50	
35:14:0000000:3V1(6)			
46	404301,84	3274080,05	
47	404305,39	3274086,09	
48	404303,99	3274086,90	
49	404300,85	3274080,63	
46	404301,84	3274080,05	
35:14:0000000:3V1(7)			
50	404318,96	3274078,56	
51	404335,06	3274106,36	
52	404335,74	3274105,97	
53	404339,13	3274112,10	
54	404338,57	3274112,42	
55	404351,47	3274134,69	
56	404352,33	3274134,19	
57	404355,80	3274140,27	
58	404354,98	3274140,75	
59	404357,89	3274145,78	
60	404344,77	3274124,33	

Приложение
к постановлению администрации
Тотемского муниципального округа
от 15.06.2023 № 763

Схема границ земель или части земельного участка на кадастровом плане территории для размещения объекта: "Распределительные газопроводы д. Быково Тотемский район"

Условный номер земельного участка		35:14:0000000:3У1	
Площадь земельного участка		3422м ²	
Обозначение характерных точек границы	Координаты, м		
	X	Y	
1	2	3	
50	404318,96	3274078,56	
35:14:0000000:3У1(8)			
61	404320,21	3274111,31	
62	404323,76	3274117,34	
63	404321,50	3274118,65	
64	404318,90	3274113,80	
65	404318,14	3274112,51	
61	404320,21	3274111,31	
35:14:0000000:3У1(9)			
66	404345,00	3274153,49	
67	404348,55	3274159,52	
68	404344,73	3274161,73	
69	404341,25	3274155,66	
66	404345,00	3274153,49	
35:14:0000000:3У1(10)			
70	404358,28	3274176,07	
71	404361,83	3274182,12	
72	404358,33	3274184,48	
73	404354,62	3274178,54	
70	404358,28	3274176,07	
35:14:0000000:3У1(11)			
74	404386,12	3274219,61	
75	404390,01	3274225,43	
76	404385,69	3274228,35	
77	404381,98	3274222,41	
74	404386,12	3274219,61	
35:14:0000000:3У1(12)			
78	404361,09	3274151,00	
79	404363,01	3274149,90	
80	404366,61	3274155,91	
81	404364,74	3274156,97	
78	404361,09	3274151,00	
35:14:0000000:3У1(13)			
82	404379,07	3274180,38	
83	404387,77	3274193,26	
84	404388,27	3274192,92	
85	404392,18	3274198,73	
86	404391,69	3274199,06	
87	404410,46	3274226,82	
88	404411,47	3274226,13	
89	404415,39	3274231,93	
90	404414,38	3274232,62	

Приложение
к постановлению администрации
Тотемского муниципального округа
от 15.06.2023 № 763

Схема границ земель или части земельного участка на кадастровом плане территории для
размещения объекта: "Распределительные газопроводы д. Быково Тотемский район"

Условный номер земельного участка		35:14:0000000:3Y1	
Площадь земельного участка		3422м ²	
Обозначение характерных точек границы	Координаты, м		
	X	Y	
1	2	3	
91	404428,70	3274253,81	
92	404430,33	3274255,91	
93	404432,19	3274254,48	
94	404436,51	3274260,42	
95	404440,60	3274266,00	
96	404439,04	3274267,20	
97	404455,33	3274288,32	
98	404456,55	3274287,38	
99	404461,83	3274294,29	
100	404465,86	3274300,33	
101	404464,70	3274301,12	
102	404480,18	3274323,58	
103	404482,36	3274322,08	
104	404486,20	3274327,93	
105	404484,15	3274329,35	
106	404495,57	3274345,92	
107	404498,07	3274344,20	
108	404499,14	3274345,81	
109	404502,12	3274349,91	
110	404499,64	3274351,60	
111	404478,36	3274322,97	
112	404459,66	3274295,87	
113	404419,92	3274242,46	
114	404381,03	3274183,59	
82	404379,07	3274180,38	
35:14:0000000:3Y1(14)			
115	404394,34	3274231,90	
116	404398,23	3274237,72	
117	404393,79	3274240,76	
118	404389,84	3274234,98	
115	404394,34	3274231,90	
35:14:0000000:3Y1(15)			
119	404419,84	3274268,10	
120	404424,03	3274273,71	
121	404419,97	3274276,83	
122	404415,68	3274271,30	
119	404419,84	3274268,10	
35:14:0000000:3Y1(16)			
123	404435,02	3274288,44	
124	404439,21	3274294,05	
125	404431,60	3274299,92	
126	404427,70	3274294,08	

Приложение
к постановлению администрации
Тотемского муниципального округа
от 15.06.2023 № 763

Схема границ земель или части земельного участка на кадастровом плане территории для размещения объекта: "Распределительные газопроводы д. Быково Тотемский район"

Условный номер земельного участка		35:14:0000000:3Y1	
Площадь земельного участка		3422м ²	
Обозначение характерных точек границы	Координаты, м		
	X	Y	
1	2	3	
123	404435,02	3274288,44	
35:14:0000000:3Y1(17)			
127	404454,34	3274314,31	
128	404458,53	3274319,92	
129	404449,25	3274326,37	
130	404445,38	3274320,54	
127	404454,34	3274314,31	
35:14:0000000:3Y1(18)			
131	404481,79	3274352,89	
132	404485,80	3274358,63	
133	404476,94	3274364,65	
134	404476,38	3274363,83	
135	404473,00	3274358,87	
131	404481,79	3274352,89	
35:14:0000000:3Y1(19)			
136	404503,33	3274357,05	
137	404505,81	3274355,34	
138	404509,55	3274361,26	
139	404507,26	3274362,85	
136	404503,33	3274357,05	
35:14:0000000:3Y1(20)			
140	404494,12	3274370,87	
141	404498,05	3274376,67	
142	404496,30	3274377,87	
143	404492,26	3274372,15	
140	404494,12	3274370,87	
35:14:0000000:3Y1(21)			
144	404501,93	3274382,41	
145	404505,85	3274388,21	
146	404504,07	3274389,44	
147	404500,17	3274383,63	
144	404501,93	3274382,41	
35:14:0000000:3Y1(22)			
148	404515,08	3274401,84	
149	404519,00	3274407,64	
150	404517,17	3274408,90	
151	404513,23	3274403,11	
148	404515,08	3274401,84	
35:14:0000000:3Y1(23)			
152	404528,80	3274422,12	
153	404532,72	3274427,91	
154	404530,79	3274429,24	

Приложение
к постановлению администрации
Тотемского муниципального округа
от 15.06.2023 № 763

Схема границ земель или части земельного участка на кадастровом плане территории для
размещения объекта: "Распределительные газопроводы д. Быково Тотемский район"

Условный номер земельного участка		35:14:0000000:3У1	
Площадь земельного участка		3422м ²	
Обозначение характерных точек границы	Координаты, м		
	X	Y	
1	2	3	
155	404526,91	3274423,42	
152	404528,80	3274422,12	
35:14:0000000:3У1(24)			
156	404546,65	3274448,38	
157	404550,65	3274454,13	
158	404544,78	3274458,17	
159	404543,98	3274457,03	
160	404540,75	3274452,45	
156	404546,65	3274448,38	
35:14:0000000:3У1(25)			
161	404558,17	3274464,94	
162	404562,17	3274470,69	
163	404559,47	3274472,53	
164	404555,48	3274466,78	
161	404558,17	3274464,94	
35:14:0000000:3У1(26)			
165	404575,95	3274490,51	
166	404579,95	3274496,26	
167	404576,54	3274498,51	
168	404572,69	3274492,66	
165	404575,95	3274490,51	
35:14:0000000:3У1(27)			
169	404582,32	3274499,66	
170	404582,78	3274500,32	
171	404586,12	3274505,54	
172	404582,61	3274507,85	
173	404578,81	3274501,97	
169	404582,32	3274499,66	
35:14:0000000:3У1(28)			
174	404594,66	3274518,89	
175	404598,44	3274524,79	
176	404594,75	3274527,01	
177	404591,13	3274521,02	
174	404594,66	3274518,89	
35:14:0000000:3У1(29)			
178	404611,94	3274545,92	
179	404615,25	3274552,09	
180	404610,91	3274554,70	
181	404607,43	3274548,63	
178	404611,94	3274545,92	
35:14:0000000:3У1(30)			
182	404623,34	3274567,13	

Приложение
к постановлению администрации
Тотемского муниципального округа
от 15.06.2023 № 763

Схема границ земель или части земельного участка на кадастровом плане территории для размещения объекта: "Распределительные газопроводы д. Быково Тотемский район"

Условный номер земельного участка		35:14:0000000:3Y1	
Площадь земельного участка		3422м ²	
Обозначение характерных точек границы	Координаты, м		
	X	Y	
1	2	3	
183	404626,67	3274573,32	
184	404622,13	3274575,26	
185	404619,41	3274569,19	
186	404619,27	3274568,87	
182	404623,34	3274567,13	
35:14:0000000:3Y1(31)			
187	404640,20	3274604,09	
188	404642,05	3274610,85	
189	404636,02	3274612,19	
190	404633,70	3274605,54	
187	404640,20	3274604,09	
35:14:0000000:3Y1(32)			
191	404647,68	3274631,35	
192	404649,29	3274637,23	
193	404649,47	3274638,12	
194	404645,10	3274639,10	
195	404642,95	3274632,41	
191	404647,68	3274631,35	
35:14:0000000:3Y1(33)			
196	404651,20	3274646,48	
197	404652,62	3274653,33	
198	404649,74	3274653,97	
199	404647,74	3274647,25	
196	404651,20	3274646,48	
35:14:0000000:3Y1(34)			
200	404670,80	3274731,77	
201	404672,50	3274738,57	
202	404672,14	3274738,65	
203	404670,29	3274731,89	
200	404670,80	3274731,77	
35:14:0000000:3Y1(35)			
204	404677,36	3274755,19	
205	404679,36	3274761,90	
206	404663,84	3274766,41	
207	404661,18	3274759,90	
204	404677,36	3274755,19	
35:14:0000000:3Y1(36)			
208	404651,62	3274594,94	
209	404654,08	3274600,71	
210	404655,39	3274606,60	
211	404655,99	3274606,46	
212	404657,84	3274612,47	

Приложение
к постановлению администрации
Тотемского муниципального округа
от 15.06.2023 № 763

Схема границ земель или части земельного участка на кадастровом плане территории для
размещения объекта: "Распределительные газопроводы д. Быково Тотемский район"

Условный номер земельного участка		35:14:0000000:3У1	
Площадь земельного участка		3422м ²	
Обозначение характерных точек границы	Координаты, м		
	X	Y	
1	2	3	
213	404657,97	3274613,20	
214	404656,91	3274613,43	
215	404660,00	3274627,28	
216	404661,55	3274626,93	
217	404663,07	3274633,77	
218	404661,52	3274634,12	
219	404662,43	3274638,19	
220	404663,72	3274637,90	
221	404663,80	3274638,61	
222	404665,11	3274644,76	
223	404663,95	3274645,02	
224	404668,08	3274663,34	
225	404667,35	3274663,49	
226	404671,97	3274684,69	
227	404676,96	3274702,32	
228	404679,73	3274714,43	
229	404686,66	3274712,85	
230	404689,06	3274719,48	
231	404681,28	3274721,26	
232	404683,99	3274733,12	
233	404682,66	3274733,52	
234	404680,48	3274720,20	
235	404671,89	3274687,96	
236	404666,63	3274663,98	
237	404666,53	3274657,75	
208	404651,62	3274594,94	
35:14:0000000:3У1(37)			
238	404703,93	3274827,36	
239	404704,35	3274827,32	
240	404705,18	3274834,27	
241	404704,42	3274834,35	
238	404703,93	3274827,36	
35:14:0000000:3У1(38)			
242	404689,03	3274754,67	
243	404695,68	3274776,31	
244	404696,14	3274777,78	
245	404699,18	3274787,71	
246	404699,87	3274795,26	
247	404698,57	3274787,81	
242	404689,03	3274754,67	
35:14:0000000:3У1(39)			
248	404538,75	3274408,59	

Приложение
к постановлению администрации
Тотемского муниципального округа
от 15.06.2023 № 763

Схема границ земель или части земельного участка на кадастровом плане территории для
размещения объекта: "Распределительные газопроводы д. Быково Тотемский район"

Условный номер земельного участка		35:14:0000000:3V1	
Площадь земельного участка		3422м ²	
Обозначение характерных точек границы	Координаты, м		
	X	Y	
1	2	3	
249	404558,47	3274437,22	
250	404558,98	3274436,87	
251	404562,78	3274442,75	
252	404562,44	3274442,98	
253	404569,46	3274453,16	
254	404579,22	3274468,38	
255	404582,96	3274473,45	
256	404587,48	3274470,48	
257	404605,85	3274460,81	
258	404639,95	3274449,04	
259	404703,98	3274420,01	
260	404713,34	3274414,49	
261	404716,85	3274420,55	
262	404707,21	3274426,23	
263	404642,55	3274455,55	
264	404633,60	3274458,65	
265	404635,60	3274465,11	
266	404625,01	3274468,74	
267	404622,44	3274462,50	
268	404608,64	3274467,25	
269	404591,04	3274476,51	
270	404586,82	3274479,30	
271	404597,29	3274495,18	
272	404600,29	3274500,17	
273	404601,52	3274499,42	
274	404605,16	3274505,40	
275	404603,89	3274506,16	
276	404608,54	3274513,89	
277	404609,94	3274513,04	
278	404613,46	3274519,10	
279	404612,14	3274519,89	
280	404624,35	3274540,20	
281	404625,21	3274539,69	
282	404628,62	3274545,80	
283	404627,96	3274546,20	
284	404634,34	3274556,83	
285	404634,67	3274556,64	
286	404638,09	3274562,75	
287	404637,94	3274562,84	
288	404640,67	3274569,26	
289	404640,12	3274569,55	
290	404643,59	3274576,10	

Приложение
к постановлению администрации
Тотемского муниципального округа
от 15.06.2023 № 763

Схема границ земель или части земельного участка на кадастровом плане территории для
размещения объекта: "Распределительные газопроводы д. Быково Тотемский район"

Условный номер земельного участка		<u>35:14:0000000:3У1</u>	
Площадь земельного участка		<u>3422м²</u>	
Обозначение характерных точек границы	Координаты, м		
	X	Y	
1	2	3	
291	404647,38	3274585,00	
292	404670,85	3274579,50	
293	404672,58	3274583,79	
294	404673,14	3274585,17	
295	404651,30	3274591,20	
296	404650,22	3274591,52	
297	404642,72	3274575,15	
298	404626,67	3274544,18	
299	404594,35	3274493,17	
300	404577,93	3274469,42	
301	404556,01	3274435,56	
302	404538,41	3274408,85	
248	404538,75	3274408,59	