



АДМИНИСТРАЦИЯ ТОТЕМСКОГО МУНИЦИПАЛЬНОГО ОКРУГА

ПОСТАНОВЛЕНИЕ

От 26.12.2023

№ 1964

г. Тотьма

О размещении объекта
на земельных участках

В соответствии с пунктом 3 ст. 39.36 Земельного кодекса Российской Федерации, постановлением Правительства Вологодской области от 28 декабря 2015 года № 1208 «Об утверждении порядка и условий размещения на территории Вологодской области объектов на землях или земельных участках, находящихся в государственной или муниципальной собственности, без предоставления земельных участков и установления сервитутов» (далее - Постановление № 1208), рассмотрев представленные документы и заявление акционерного общества «Газпром газораспределение Вологда» от 20.12.2023 вх. № 7475, **ПОСТАНОВЛЯЕТ:**

1. Разрешить акционерному обществу «Газпром газораспределение Вологда», юридический адрес: 160014, Вологодская область, г. Вологда, ул. Саммера, д. 4 «А», ОГРН 1023500873626, ИНН 3525025360, размещение на землях в кадастровом квартале 35:14:0401013, площадью 682 кв. метра, сроком на 7 (семь) лет, объекта Газопровод с наименованием: «Распределительные газопроводы д. Якуниха Тотемский район», в целях – размещение линейного объекта системы газоснабжения местного значения, местоположением: Российская Федерация, Вологодская область, Тотемский муниципальный округ, д. Якуниха, в соответствии со схемой границ земель или части земельного участка на кадастровом плане территории (прилагается).

2. Установить, что действие разрешения, указанного в пункте 1, прекращается досрочно со дня предоставления земель физическому или юридическому лицу, о чем председатель комитета имущественных отношений администрации округа уведомляет лицо, указанное в пункте 1 настоящего постановления, в течение 7 рабочих дней с момента принятия решения о предоставлении земель таким лицам.

3. Лицо, указанное в пункте 1, обязано:

3.1. В случае, если использование земель привело к порче или уничтожению плодородного слоя почвы в границах участка, выполнить требования, предусмотренные статьей 39.35 Земельного кодекса Российской Федерации.

3.2. Возвратить земли в состоянии и качеством не хуже первоначального.

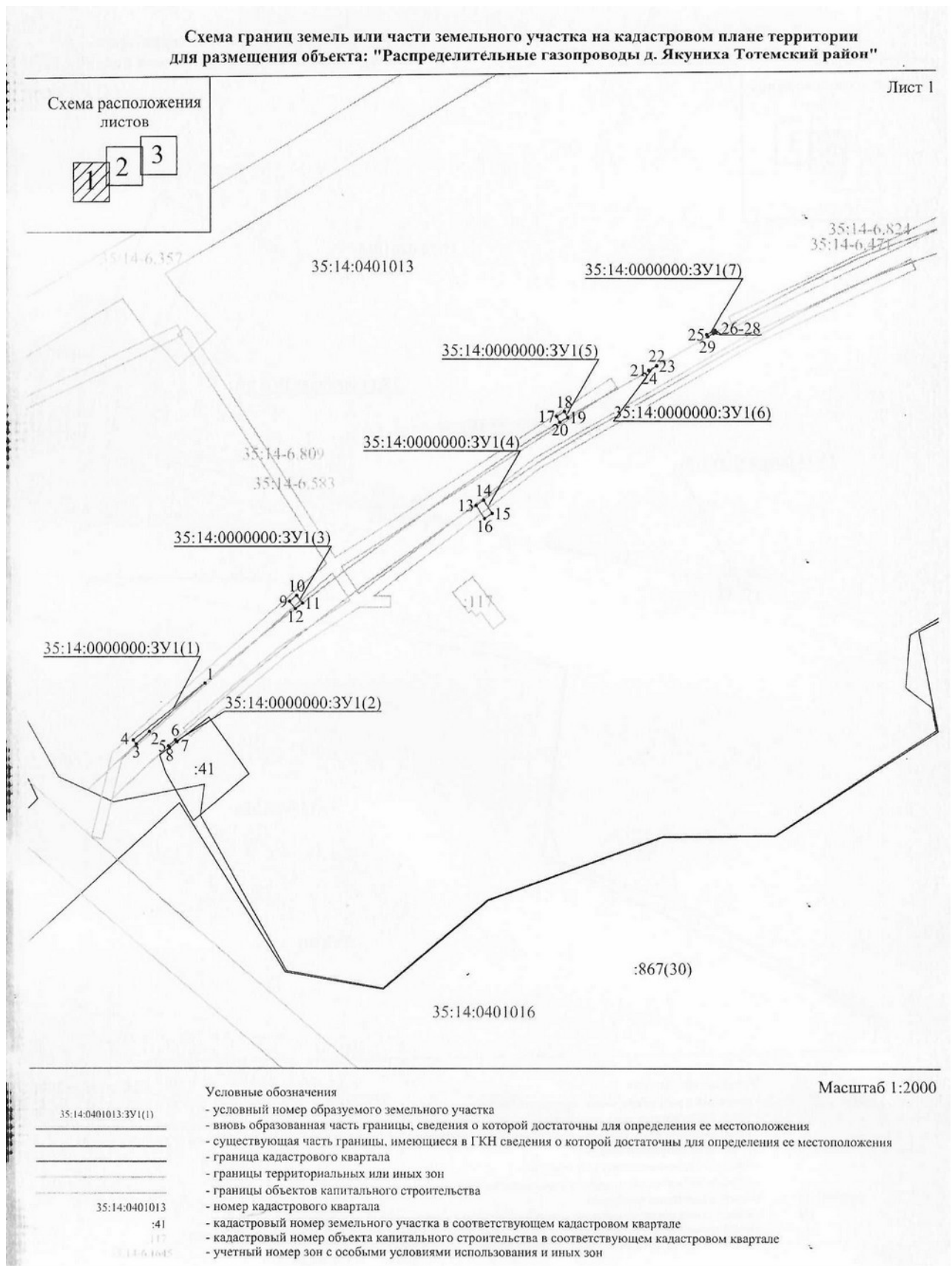
3.3. Выполнить требование о возможности прекращения действия настоящего постановления по основаниям, указанным в пункте 9 (1) Постановления № 1208.

4. Контроль за исполнением настоящего постановления возложить на председателя комитета имущественных отношений администрации Тотемского муниципального округа Т.А. Кузнецову.

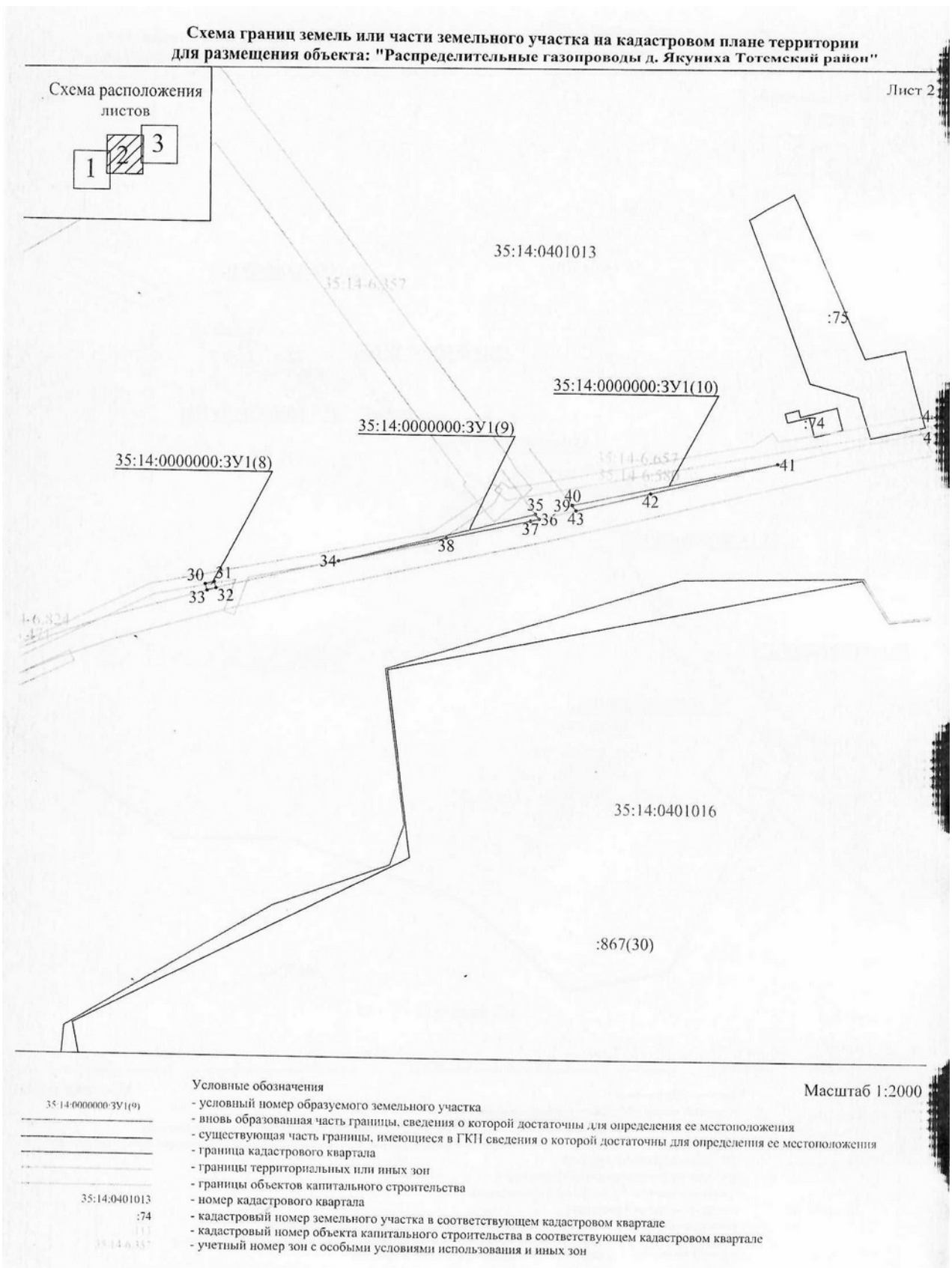
Глава Тотемского муниципального округа

С.Л. Селянин

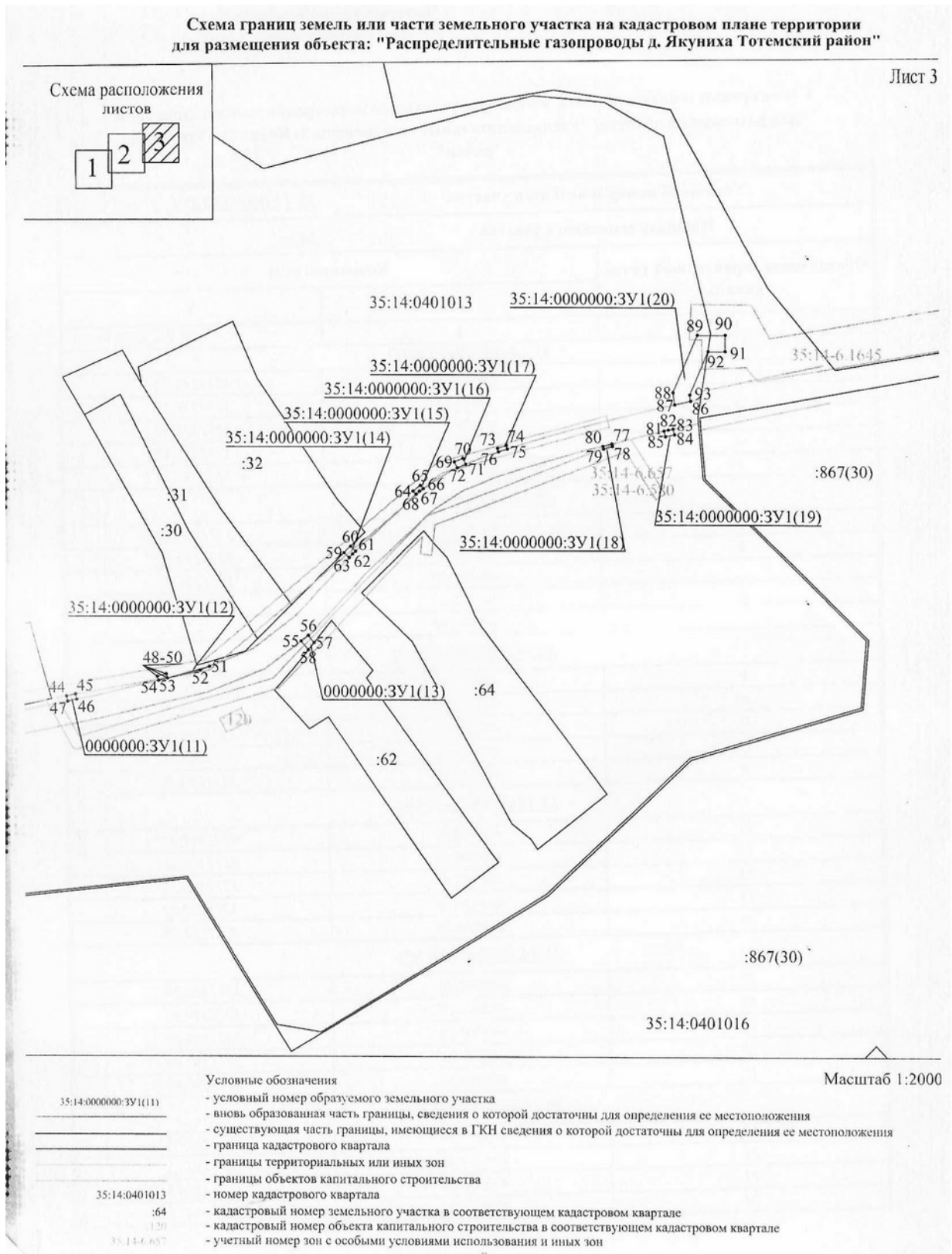
Приложение
к постановлению администрации
Тотемского муниципального округа
от 26.12.2023 № 1964



Приложение
к постановлению администрации
Тотемского муниципального округа
от 26.12.2023 № 1964



Приложение
к постановлению администрации
Тотемского муниципального округа
от 26.12.2023 № 1964



Приложение
к постановлению администрации
Тотемского муниципального округа
от 26.12.2023 № 1964

Схема границ земель или части земельного участка на кадастровом плане территории
для размещения объекта: "Распределительные газопроводы д. Якуниха Тотемский
район"

| Условный номер земельного участка | | 35:14:0000000:3Y1 | |
|--|---------------|-------------------|--|
| Площадь земельного участка | | 682м ² | |
| Обозначение характерных точек границы | Координаты, м | | |
| | X | Y | |
| 1 | 2 | 3 | |
| <u>35:14:0000000:3Y1(1)</u> | | | |
| 1 | 404887,97 | 3271243,72 | |
| 2 | 404867,23 | 3271219,57 | |
| 3 | 404861,86 | 3271213,80 | |
| 4 | 404863,56 | 3271212,47 | |
| 1 | 404887,97 | 3271243,72 | |
| <u>35:14:0000000:3Y1(2)</u> | | | |
| 5 | 404861,05 | 3271227,74 | |
| 6 | 404863,66 | 3271230,77 | |
| 7 | 404862,80 | 3271231,45 | |
| 8 | 404860,36 | 3271228,27 | |
| 5 | 404861,05 | 3271227,74 | |
| <u>35:14:0000000:3Y1(3)</u> | | | |
| 9 | 404922,99 | 3271280,39 | |
| 10 | 404925,52 | 3271283,48 | |
| 11 | 404922,24 | 3271286,05 | |
| 12 | 404919,81 | 3271282,87 | |
| 9 | 404922,99 | 3271280,39 | |
| <u>35:14:0000000:3Y1(4)</u> | | | |
| 13 | 404964,36 | 3271361,36 | |
| 14 | 404966,60 | 3271364,66 | |
| 15 | 404960,91 | 3271368,38 | |
| 16 | 404958,73 | 3271365,02 | |
| 13 | 404964,36 | 3271361,36 | |
| <u>35:14:0000000:3Y1(5)</u> | | | |
| 17 | 405002,53 | 3271396,50 | |
| 18 | 405004,59 | 3271399,95 | |
| 19 | 405002,10 | 3271401,31 | |
| 20 | 405000,05 | 3271397,88 | |
| 17 | 405002,53 | 3271396,50 | |
| <u>35:14:0000000:3Y1(6)</u> | | | |
| 21 | 405022,36 | 3271436,65 | |
| 22 | 405024,30 | 3271440,15 | |
| 23 | 405024,15 | 3271440,23 | |
| 24 | 405022,18 | 3271436,75 | |

Приложение
к постановлению администрации
Тотемского муниципального округа
от 26.12.2023 № 1964

| Схема границ земель или части земельного участка на кадастровом плане территории для размещения объекта: "Распределительные газопроводы д. Якуниха Тотемский район" | | |
|--|---------------|------------|
| Обозначение характерных точек границы | Координаты, м | |
| | X | Y |
| 1 | 2 | 3 |
| 21 | 405022,36 | 3271436,65 |
| <u>35:14:0000000:3V1(7)</u> | | |
| 25 | 405037,48 | 3271461,63 |
| 26 | 405039,31 | 3271465,19 |
| 27 | 405038,50 | 3271465,63 |
| 28 | 405037,90 | 3271464,51 |
| 29 | 405036,57 | 3271462,14 |
| 25 | 405037,48 | 3271461,63 |
| <u>35:14:0000000:3V1(8)</u> | | |
| 30 | 405099,78 | 3271608,53 |
| 31 | 405100,86 | 3271612,38 |
| 32 | 405098,02 | 3271613,16 |
| 33 | 405096,95 | 3271609,31 |
| 30 | 405099,78 | 3271608,53 |
| <u>35:14:0000000:3V1(9)</u> | | |
| 34 | 405110,72 | 3271666,04 |
| 35 | 405131,99 | 3271751,25 |
| 36 | 405129,93 | 3271752,85 |
| 37 | 405129,04 | 3271749,12 |
| 38 | 405121,26 | 3271712,74 |
| 34 | 405110,72 | 3271666,04 |
| <u>35:14:0000000:3V1(10)</u> | | |
| 39 | 405135,96 | 3271767,17 |
| 40 | 405136,02 | 3271767,41 |
| 41 | 405154,64 | 3271856,29 |
| 42 | 405141,34 | 3271801,29 |
| 43 | 405133,70 | 3271768,92 |
| 39 | 405135,96 | 3271767,17 |
| <u>35:14:0000000:3V1(11)</u> | | |
| 44 | 405172,58 | 3271926,72 |
| 45 | 405173,42 | 3271930,64 |
| 46 | 405171,07 | 3271931,12 |
| 47 | 405170,28 | 3271927,21 |
| 44 | 405172,58 | 3271926,72 |
| <u>35:14:0000000:3V1(12)</u> | | |
| 48 | 405181,15 | 3271966,14 |
| 49 | 405182,18 | 3271970,01 |
| 50 | 405180,33 | 3271970,53 |
| 51 | 405185,40 | 3271988,58 |
| 52 | 405183,77 | 3271984,61 |
| 53 | 405180,33 | 3271970,54 |
| 54 | 405179,38 | 3271966,65 |
| 48 | 405181,15 | 3271966,14 |
| <u>35:14:0000000:3V1(13)</u> | | |

Приложение
к постановлению администрации
Тотемского муниципального округа
от 26.12.2023 № 1964

| Схема границ земель или части земельного участка на кадастровом плане территории для размещения объекта: "Распределительные газопроводы д. Якуниха Тотемский район" | | |
|--|---------------|------------|
| Обозначение характерных точек границы | Координаты, м | |
| | X | Y |
| 1 | 2 | 3 |
| 55 | 405196,44 | 3272028,14 |
| 56 | 405198,85 | 3272031,27 |
| 57 | 405195,75 | 3272033,77 |
| 58 | 405192,62 | 3272031,27 |
| 55 | 405196,44 | 3272028,14 |
| <u>35:14:0000000:3У1(14)</u> | | |
| 59 | 405234,31 | 3272046,80 |
| 60 | 405237,11 | 3272049,66 |
| 61 | 405234,94 | 3272051,83 |
| 62 | 405233,66 | 3272050,47 |
| 63 | 405232,12 | 3272049,03 |
| 59 | 405234,31 | 3272046,80 |
| <u>35:14:0000000:3У1(15)</u> | | |
| 64 | 405260,79 | 3272076,82 |
| 65 | 405263,29 | 3272079,99 |
| 66 | 405261,94 | 3272081,34 |
| 67 | 405260,83 | 3272079,59 |
| 68 | 405259,48 | 3272078,15 |
| 64 | 405260,79 | 3272076,82 |
| <u>35:14:0000000:3У1(16)</u> | | |
| 69 | 405273,34 | 3272094,74 |
| 70 | 405274,81 | 3272098,46 |
| 71 | 405272,29 | 3272099,64 |
| 72 | 405270,80 | 3272095,95 |
| 69 | 405273,34 | 3272094,74 |
| <u>35:14:0000000:3У1(17)</u> | | |
| 73 | 405279,16 | 3272113,47 |
| 74 | 405280,48 | 3272117,27 |
| 75 | 405278,87 | 3272117,68 |
| 76 | 405277,65 | 3272113,87 |
| 73 | 405279,16 | 3272113,47 |
| <u>35:14:0000000:3У1(18)</u> | | |
| 77 | 405281,15 | 3272163,03 |
| 78 | 405280,12 | 3272163,30 |
| 79 | 405278,97 | 3272159,47 |
| 80 | 405280,20 | 3272159,16 |
| 77 | 405281,15 | 3272163,03 |
| <u>35:14:0000000:3У1(19)</u> | | |
| 81 | 405286,73 | 3272185,68 |
| 82 | 405287,18 | 3272187,51 |
| 83 | 405287,62 | 3272189,57 |
| 84 | 405285,09 | 3272190,22 |
| 85 | 405284,28 | 3272186,30 |
| 81 | 405286,73 | 3272185,68 |

Приложение
к постановлению администрации
Тотемского муниципального округа
от 26.12.2023 № 1964

| Схема границ земель или части земельного участка на кадастровом плане территории для размещения объекта: "Распределительные газопроводы д. Якуниха Тотемский район" | | |
|---|---------------|------------|
| Обозначение характерных точек границы | Координаты, м | |
| | X | Y |
| 1 | 2 | 3 |
| <i>35:14:0000000:3У1(20)</i> | | |
| 86 | 405299,51 | 3272197,11 |
| 87 | 405298,02 | 3272190,26 |
| 88 | 405303,12 | 3272189,54 |
| 89 | 405327,60 | 3272199,91 |
| 90 | 405327,60 | 3272211,87 |
| 91 | 405320,60 | 3272211,87 |
| 92 | 405320,60 | 3272204,55 |
| 93 | 405302,17 | 3272196,74 |
| 86 | 405299,51 | 3272197,11 |