



АДМИНИСТРАЦИЯ ТОТЕМСКОГО МУНИЦИПАЛЬНОГО ОКРУГА

ПОСТАНОВЛЕНИЕ

От 01.08.2024

№ 1088

г. Тотьма

О размещении объекта
на земельном участке

В соответствии с пунктом 3 ст. 39.36 Земельного кодекса Российской Федерации, постановлением Правительства Вологодской области от 28 декабря 2015 года № 1208 «Об утверждении порядка и условий размещения на территории Вологодской области объектов на землях или земельных участках, находящихся в государственной или муниципальной собственности, без предоставления земельных участков и установления сервитутов» (далее-Постановление № 1208), рассмотрев представленные документы и заявление акционерного общества «Газпром газораспределение Вологда» от 22.07.2024 вх. № 4826, **ПОСТАНОВЛЯЕТ:**

1. Разрешить акционерному обществу «Газпром газораспределение Вологда», юридический адрес: 160014, Вологодская область, г. Вологда, ул. Саммера, д. 4 «А», ОГРН 1023500873626, ИНН 3525025360, размещение на землях в кадастровом квартале 35:14:0205002, площадью 29 кв. метров, сроком на 2 года, объекта Газопровод с наименованием: «УГС Вологодская область, р-н Тотемский, д. Черняково, ул. Полевая, д. 12, до границы земельного участка с кадастровым номером 35:14:0205002:583, код стройки 19/14с-017129», в целях – технологическое присоединение, местоположением: Российская Федерация, Вологодская область, Тотемский р-н, д. Черняково, ул. Полевая, д. 12, в соответствии со схемой границ земель или части земельного участка на кадастровом плане территории (прилагается).

2. Установить, что действие разрешения, указанного в пункте 1, прекращается досрочно со дня предоставления земель физическому или юридическому лицу, о чем председатель комитета имущественных отношений администрации округа уведомляет лицо, указанное в пункте 1 настоящего постановления, в течение 7 рабочих дней с момента принятия решения о предоставлении земель таким лицам.

3. Лицо, указанное в пункте 1, обязано:

3.1. В случае, если использование земель привело к порче или уничтожению плодородного слоя почвы в границах участка, выполнить требования, предусмотренные статьей 39.35 Земельного кодекса Российской Федерации.

3.2. Возвратить земли в состоянии и качеством не хуже первоначального.

3.3. Выполнить требование о возможности прекращения действия настоящего постановления по основаниям, указанным в пункте 9 (1) Постановления № 1208.

4. Контроль за исполнением настоящего постановления возложить на председателя комитета имущественных отношений администрации Тотемского муниципального округа Т.А. Кузнецову.

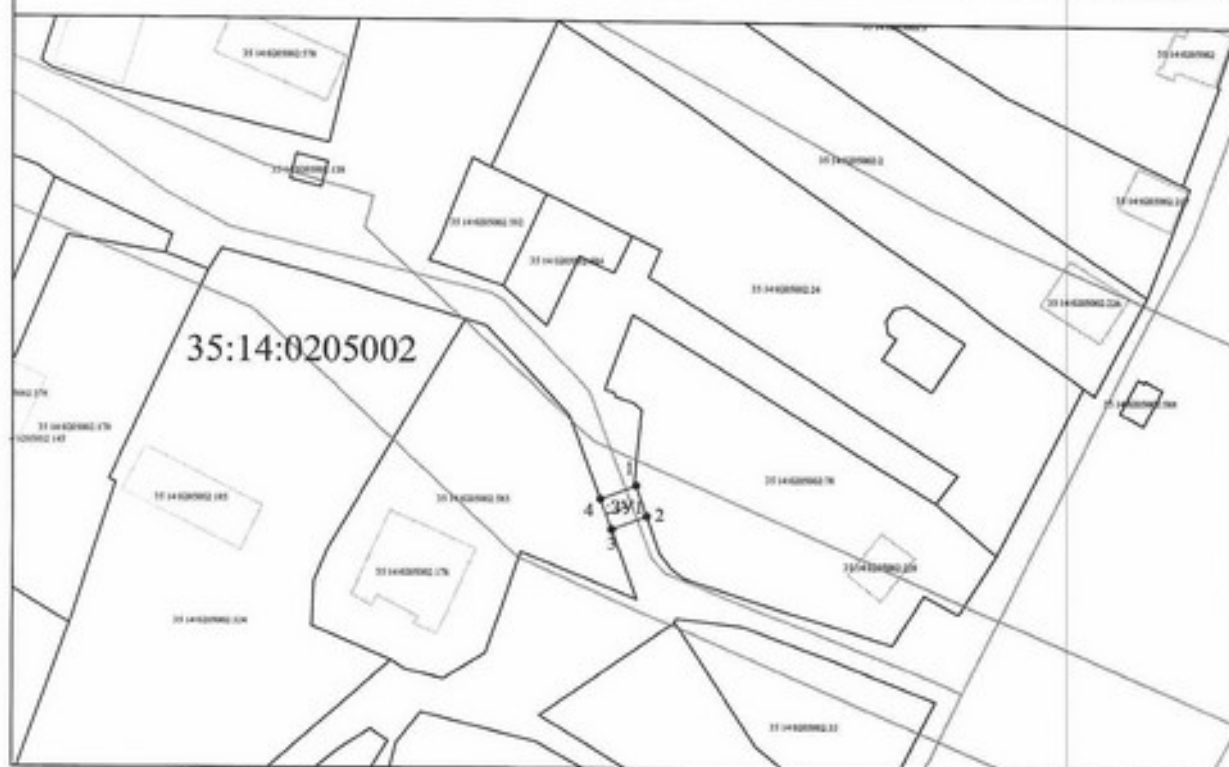
Глава Тотемского муниципального округа

С.Л. Селянин

Утверждена
постановлением администрации
Тотемского муниципального округа
от 01.08.2024 № 1088






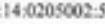


Схема границ земель или части земельного участка на кадастровом плане территории для размещения объекта: УГС Вологодская область, р-н Тотемский, д. Черняково, ул. Полевая, д. 12, до границы земельного участка с кадастровым номером 35:14:0205002:583, код стройки 19\14с-017129

Условный номер земельного участка 35:14:0205002:3У1		
Площадь земельного участка 29 м ²		
Обозначение характерных точек границ	Координаты, м	
	X	Y
1	436691.80	3319559.13
2	436687.08	3319560.77
3	436685.05	3319555.38
4	436689.73	3319553.63
1	436691.80	3319559.13



Масштаб 1:1000

Условные знаки и обозначения:

-  - вновь образованная часть границы, сведения о которой достаточны для определения ее местоположения
-  - существующая часть границы, имеющиеся в ЕГРН сведения о которой достаточны для определения ее местоположения
-  - контур ОКС
-  - границы зон с особыми условиями использования территории
-  - обозначение характерной точки границы
-  35:14:0205002 - номер кадастрового квартала
-  35:14:0205002:583 - обозначение земельного участка, сведения о котором содержатся в ЕГРН
-  :3У1 - обозначение земельного участка