



АДМИНИСТРАЦИЯ ТОТЕМСКОГО МУНИЦИПАЛЬНОГО ОКРУГА

ПОСТАНОВЛЕНИЕ

От 06.12.2024

№ 1817

г. Тотьма

О размещении объекта
на земельном участке

В соответствии с пунктом 3 ст. 39.36 Земельного кодекса Российской Федерации, постановлением Правительства Вологодской области от 28 декабря 2015 года № 1208 «Об утверждении порядка и условий размещения на территории Вологодской области объектов на землях или земельных участках, находящихся в государственной или муниципальной собственности, без предоставления земельных участков и установления сервитутов» (далее-Постановление № 1208), рассмотрев представленные документы и заявление акционерного общества «Газпром газораспределение Вологда» от 27.11.2024 вх. № 8087, **ПОСТАНОВЛЯЕТ:**

1. Разрешить акционерному обществу «Газпром газораспределение Вологда», юридический адрес: 160014, Вологодская область, г. Вологда, ул. Саммера, д. 4 «А», ОГРН 1023500873626, ИНН 3525025360, размещение на землях в кадастровом квартале 35:14:0706005, площадью 990 кв. метров, сроком на 5 (пять) лет, объекта Газопровод с наименованием: «Распределительный газопровод по ул. Краснофлотская набережная г. Тотьма Тотемского района до ЗУ с КН 35:14:0706005:13. Код объекта 35-21-360-003551», в целях – технологическое присоединение, местоположением: Российская Федерация, Вологодская область, Тотемский р-н, г. Тотьма, ул. Краснофлотская набережная, в соответствии со схемой границ земель или части земельного участка на кадастровом плане территории (прилагается).

2. Установить, что действие разрешения, указанного в пункте 1, прекращается досрочно со дня предоставления земель физическому или юридическому лицу, о чем председатель комитета имущественных отношений администрации округа уведомляет лицо, указанное в пункте 1 настоящего постановления, в течение 7 рабочих дней с момента принятия решения о предоставлении земель таким лицам.

3. Лицо, указанное в пункте 1, обязано:

3.1. В случае, если использование земель привело к порче или уничтожению плодородного слоя почвы в границах участка, выполнить требования, предусмотренные статьей 39.35 Земельного кодекса Российской Федерации.

3.2. Возвратить земли в состоянии и качеством не хуже первоначального.

3.3. Выполнить требование о возможности прекращения действия настоящего постановления по основаниям, указанным в пункте 9 (1) Постановления № 1208.

4. Контроль за исполнением настоящего постановления возложить на председателя комитета имущественных отношений администрации Тотемского муниципального округа Т.А. Кузнецову.

Глава Тотемского муниципального округа

С.Л. Селянин

Приложение
к постановлению администрации
Тотемского муниципального округа
от 06.12.2024 № 1817

Схема границ земель или части земельного участка на кадастровом плане территории
для размещения объекта: Распределительный газопровод по ул.Кривофиотская набережная г.Тотьма
Тотемского района до ЗУ с КН 35:14:0706005:13 . Код объекта 35-21-360-003551





Условный номер земельного участка 35:14:0706005:ЗУ1		
Площадь земельного участка 990 м ²		
Обозначение характерных точек границ	Координаты, м	
	X	Y
1	436315.60	3317260.78
2	436304.96	3317272.93
3	436289.84	3317288.58
4	436270.12	3317271.21
5	436246.38	3317246.39
6	436197.25	3317195.27
7	436186.61	3317180.62
8	436174.27	3317168.28
9	436177.73	3317164.82
10	436183.88	3317170.16
11	436191.15	3317177.74
12	436200.72	3317192.32
13	436215.37	3317206.62
14	436225.54	3317217.87
15	436253.99	3317247.27
16	436273.02	3317267.66
17	436285.80	3317278.13
18	436291.54	3317278.69
19	436302.60	3317268.72
20	436312.05	3317257.72
1	436315.60	3317260.78


**Схема границ земель или части земельного участка на кадастровом плане территории
для размещения объекта: Распределительный газопровод по ул.Краснофлотская набережная г.Тотьма
Тотемского района до ЗУ с КН 35:14:0706005:13. Код объекта 35-21-360-003551**



Масштаб 1:1000

Условные обозначения:

-  - линия обременения части границы, сведения в которой достаточны для определения ее местонахождения
-  - существующая часть границы, информация в ЕГРН сведения о которой достаточны для определения ее местонахождения
-  - контур ОКЗ
-  - граница зон с особыми условиями использования территории

 - обозначение характерной точки границы, сведения о которой позволяют однозначно определить ее положение на местности

35:14:0706005 - границы и номер кадастрового квартала

35:14:0706005:13 - обозначение земельного участка, сведения о котором содержится в ЕГРН

3551 - обозначение на графиках земельного участка