



АДМИНИСТРАЦИЯ ТОТЕМСКОГО МУНИЦИПАЛЬНОГО ОКРУГА

ПОСТАНОВЛЕНИЕ

от 10.01.2025

№ 17

г. Тотьма

О размещении объекта
на земельных участках

В соответствии с пунктом 3 ст. 39.36 Земельного кодекса Российской Федерации, постановлением Правительства Вологодской области от 28 декабря 2015 года № 1208 «Об утверждении порядка и условий размещения на территории Вологодской области объектов на землях или земельных участках, находящихся в государственной или муниципальной собственности, без предоставления земельных участков и установления сервитутов» (далее - Постановление № 1208), рассмотрев представленные документы и заявление акционерного общества «Газпром газораспределение Вологда» от 26.12.2024 вх. № 8837, **ПОСТАНОВЛЯЕТ:**

1. Разрешить акционерному обществу «Газпром газораспределение Вологда», юридический адрес: 160014, Вологодская область, г. Вологда, ул. Саммера, д. 4 «А», ОГРН 1023500873626, ИНН 3525025360, размещение на землях в кадастровом квартале 35:14:0000000, общей площадью 1848 кв. метров, сроком на 5 (пять) лет, объекта Газопровод с наименованием: «Распределительный газопровод по ул. Трудовая в д. Погост Тотемского района – т.вр. Инв №00-007027. Код объекта 35-21-360-003541», в целях – технологическое присоединение, местоположением: Российская Федерация, Вологодская область, Тотемский район, д. Погост, ул. Трудовая, в соответствии со схемой границ земель или части земельного участка на кадастровом плане территории (прилагается).

2. Установить, что действие разрешения, указанного в пункте 1, прекращается досрочно со дня предоставления земель физическому или юридическому лицу, о чем председатель комитета имущественных отношений администрации округа уведомляет лицо, указанное в пункте 1 настоящего постановления, в течение 7 рабочих дней с момента принятия решения о предоставлении земель таким лицам.

3. Лицо, указанное в пункте 1, обязано:

3.1. В случае, если использование земель привело к порче или уничтожению плодородного слоя почвы в границах участка, выполнить требования, предусмотренные статьей 39.35 Земельного кодекса Российской Федерации.

3.2. Возвратить земли в состоянии и качеством не хуже первоначального.

3.3. Выполнить требование о возможности прекращения действия настоящего постановления по основаниям, указанным в пункте 9 (1) Постановления № 1208.

4. Контроль за исполнением настоящего постановления возложить на председателя комитета имущественных отношений администрации.

Глава Тотемского муниципального округа

С.Л. Селянин

Приложение
к постановлению администрации
Тотемского муниципального округа
от 10.01.2025 № 17

Схема границ земель или части земельного участка на кадастровом плане территории для размещения объекта: Распределительный газопровод по ул. Трудовая в д. Погост Тотемского района – т.вр. Инв. №00-007027. Код объекта 35-21-360-003541

Условный номер земельного участка 35:14:0000000:3У1		
Площадь земельного участка 1848 м ²		
Обозначение характерных точек границ	Координаты, м	
	X	Y
1	406698.99	3278138.10
2	406698.41	3278151.67
3	406694.42	3278151.44
4	406694.84	3278141.68
5	406651.38	3278137.01
6	406575.12	3278109.83
7	406565.08	3278136.66
8	406544.38	3278131.41
9	406495.34	3278134.74
10	406488.16	3278136.68
11	406460.27	3278153.42
12	406437.56	3278176.37
13	406427.30	3278197.66
14	406414.12	3278233.87
15	406420.94	3278276.40
16	406416.99	3278277.01
17	406410.00	3278233.48
18	406412.60	3278226.34
19	406406.09	3278224.51
20	406402.36	3278225.33
21	406401.26	3278221.48
22	406402.99	3278221.10
23	406399.72	3278208.91
24	406392.72	3278205.76
25	406394.22	3278202.05
26	406403.09	3278206.04
27	406407.00	3278220.61
28	406413.98	3278222.57
29	406423.61	3278196.10
30	406434.25	3278174.04
31	406457.78	3278150.25
32	406486.58	3278132.97
33	406494.67	3278130.77
34	406544.74	3278127.38
35	406562.59	3278131.91
36	406571.35	3278108.49
37	406562.84	3278105.46
38	406564.33	3278101.74
39	406652.28	3278133.08
1	406698.99	3278138.10

Схема границ земель или части земельного участка на кадастровом плане территории для размещения
объекта: Распределительный газопровод по ул. Трудовая в д. Погост Тотемского района – т.вр. Инв №00-007027.
Код объекта 35-21-360-003541

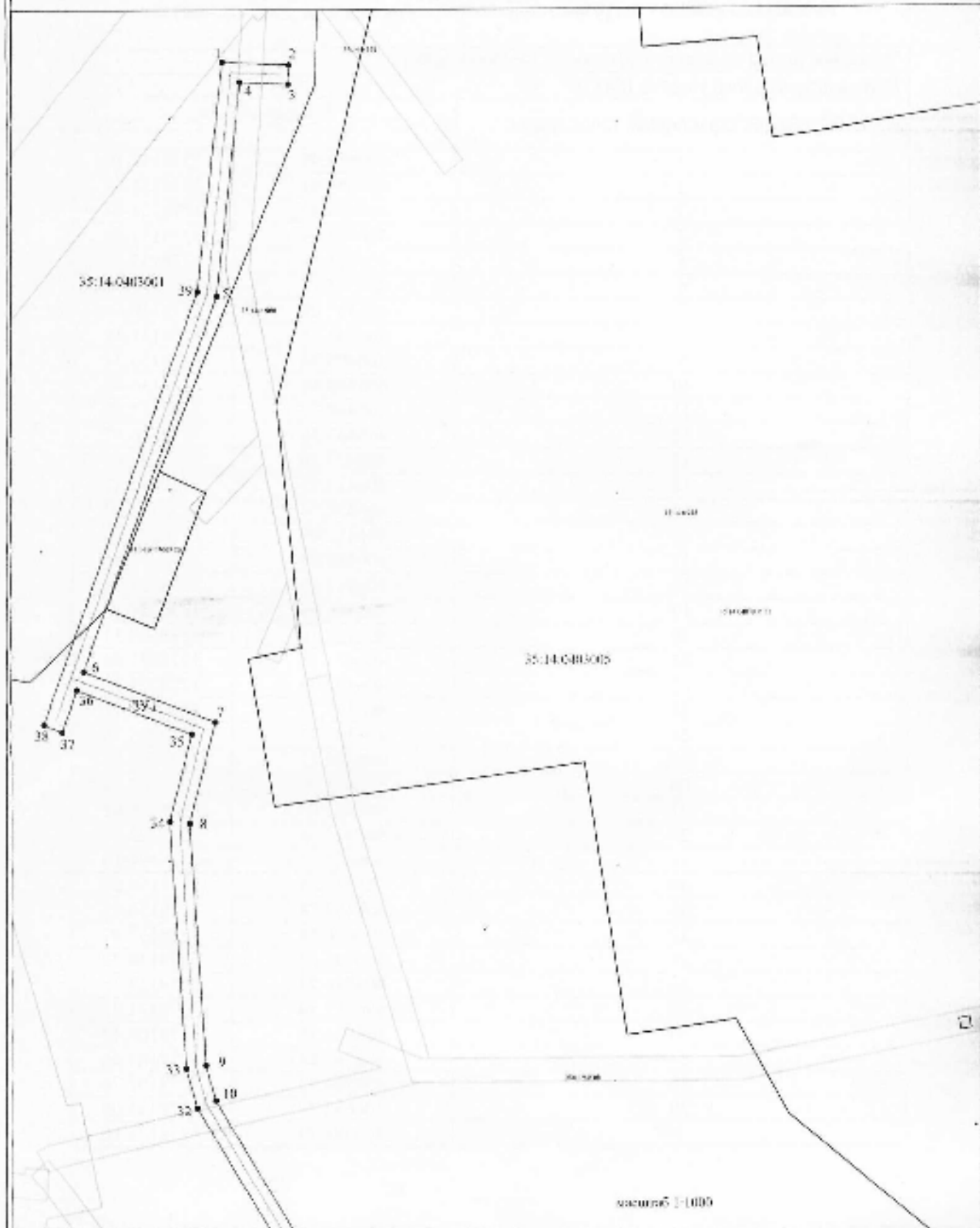
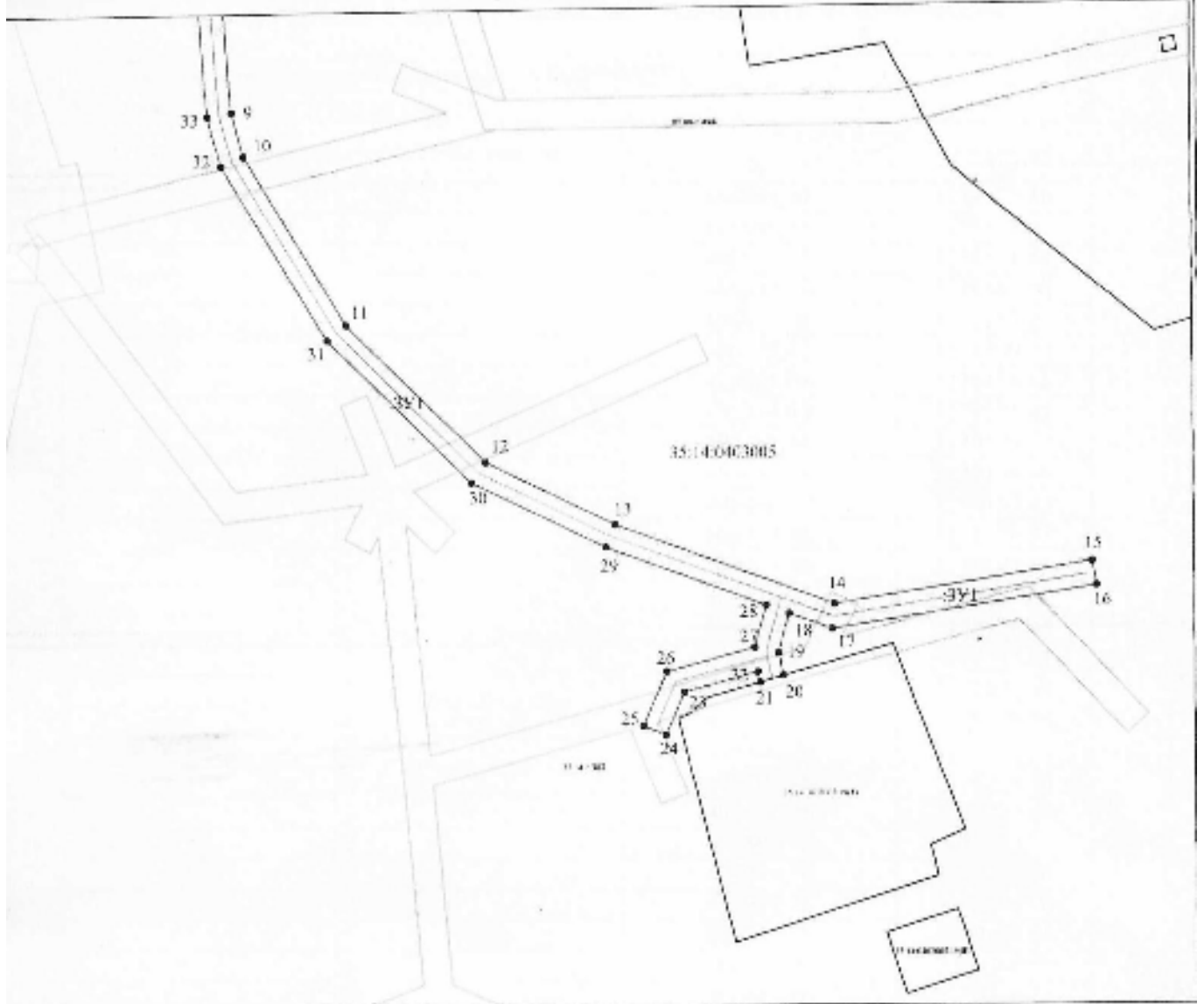











Схема границ земель или части земельного участка на кадастровом плане территории для размещения
 объекта: Распределительный газопровод по ул. Трудовая в д. Погост Тотемского района – т.вр. Инв. №00-007027.
 Код объекта 35-21-360-003541



Масштаб 1:1000

Условные знаки и обозначения:

-  - линия обозначения части границы, сведения о которой достаточно для определения ее местоположения
-  - существенная часть границы, сведения о которой достаточно для определения ее местоположения
-  - контур ОКС
-  - границы зон с особыми условиями использования территории
-  - обозначение характерной точки границы
-  - номер кадастрового квартала
-  - обозначение земельного участка, сведения о котором содержатся в ЕПН
-  - обозначение земельного участка
-  - номер и границы кадастрового квартала