

ГРАФИЧЕСКОЕ ОПИСАНИЕ
местоположения границ населенных пунктов, территориальных
зон, особо охраняемых природных территорий, зон с особыми
условиями использования территории

Публичный сервитут объекта электросетевого хозяйства: Подстанция 110/35/10 кВ "Тотьма-1" (ВЛ-10 кВ РРС "Мосеево")

(наименование объекта, местоположение границ которого описано (далее - объект))

Раздел 1

Сведения об объекте		
№ п/п	Характеристики объекта	Описание характеристик
1	2	3
1	Местоположение объекта	Вологодская область, Тотемский р-н
2	Площадь объекта ± величина погрешности определения площади (Р ± ΔР)	334 955 м ² ± 203 м ²
3	Иные характеристики объекта	Вид объекта реестра границ: Зона с особыми условиями использования территории Вид объекта по документу: Публичный сервитут объекта электросетевого хозяйства: Подстанция 110/35/10 кВ "Тотьма-1" (ВЛ-10 кВ РРС "Мосеево") Наименование охраняемого объекта: Подстанция 110/35/10 кВ "Тотьма-1" (ВЛ-10 кВ РРС "Мосеево")

Раздел 2

Сведения о местоположении границ объекта

1. Система координат МСК-35, зона 3					
2. Сведения о характерных точках границ объекта					
Обозначение характерных точек границ	Координаты, м		Метод определения координат характерной точки	Средняя квадратическая погрешность положения характерной точки (M _t), м	Описание обозначения точки на местности (при наличии)
	X	Y			
1	2	3	4	5	6
1	447 727,16	3 310 130,94	Аналитический метод	0,10	—
2	447 735,34	3 310 150,71			
3	447 617,59	3 310 199,36			
4	447 419,19	3 309 986,36			
5	446 282,89	3 310 352,91			
6	444 583,90	3 310 900,97			
7	443 666,48	3 311 197,44			
8	441 854,33	3 311 787,07			
9	440 816,84	3 312 122,42			
10	439 742,37	3 312 470,11			
11	439 688,07	3 312 477,50			
12	439 369,53	3 312 585,42			
13	439 310,50	3 312 609,65			
14	438 500,53	3 312 871,84			
15	437 820,97	3 313 092,10			
16	437 721,12	3 313 124,87			
17	437 631,96	3 313 154,08			
18	436 710,70	3 313 453,33			
19	435 452,26	3 313 862,74			
20	434 485,33	3 314 175,41			
21	433 086,47	3 314 631,37			
22	432 935,52	3 314 659,89			
23	432 924,57	3 314 665,47			
24	432 916,35	3 314 645,64			
25	432 928,54	3 314 639,43			
26	433 081,14	3 314 610,60			
27	434 478,72	3 314 155,05			
28	435 445,66	3 313 842,38			
29	436 704,08	3 313 432,98			
30	437 625,32	3 313 133,74			
31	437 714,45	3 313 104,53			
32	437 814,33	3 313 071,76			
33	438 493,93	3 312 851,49			
34	439 303,13	3 312 589,55			
35	439 362,03	3 312 565,37			
36	439 683,15	3 312 456,57			
37	439 737,59	3 312 449,16			
38	440 810,25	3 312 102,06			
39	441 847,73	3 311 766,71			
40	443 659,88	3 311 177,08			
41	444 577,32	3 310 880,61			
42	446 276,32	3 310 332,54			
43	447 425,57	3 309 961,82			
44	447 623,13	3 310 173,91			
1	447 727,16	3 310 130,94			
3. Сведения о характерных точках части (частей) границы объекта					
1	2	3	4	5	6
—	—	—	—	—	—

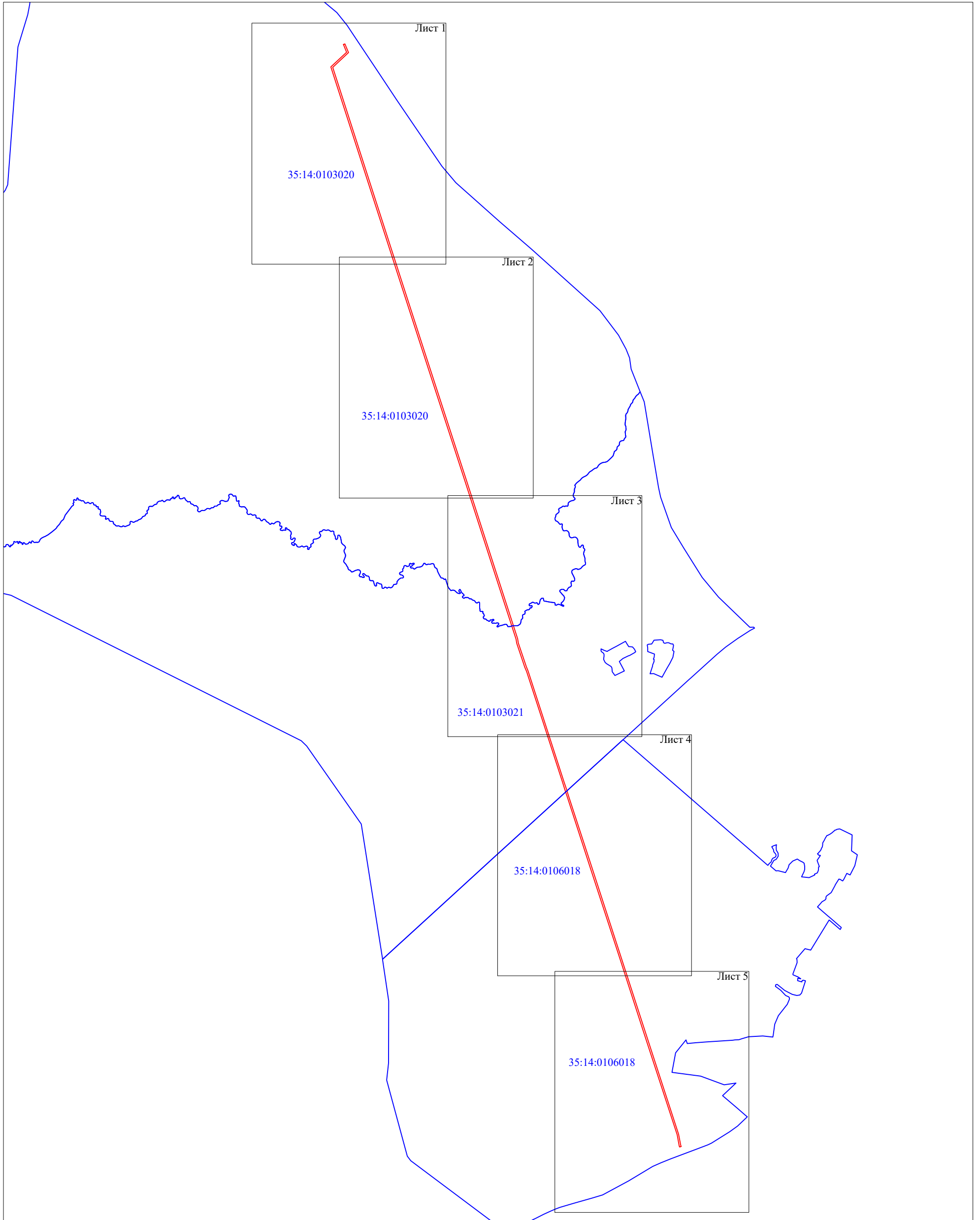
**Схема расположения границ публичного сервитута
"Подстанция 110/35/10 кВ "Тотма-1" (ВЛ-10 кВ РРС "Мосеево")"**

Утверждена
Постановлением Администрации
Тотемского муниципального округа
от _____ № _____



Кадастровые номера земельных участков, в отношении которых испрашивается публичный сервитут: 35:14:0000000:770; 35:14:0000000:792;
35:14:0000000:920; 35:14:0103020:3; 35:14:0103021:89; 35:14:0103021:132; 35:14:0103021:162; 35:14:0106018:22; 35:14:0106018:27; 35:14:0106018:53;
35:14:0106018:72; 35:14:0106018:79; 35:14:0106018:201, земли кадастровых кварталов: 35:14:0103020; 35:14:0103021; 35:14:0106018.

Площадь испрашиваемого публичного сервитута: 334 955 кв.м.

Каталог координат: Приложение 1 на 2 листах



Используемые условные знаки и обозначения:

-  - граница публичного сервитута;
-  - граница кадастрового квартала;
- 35:14:0102028 - номер кадастрового квартала.

Подпись _____



/С.И.Лукьянов/

Дата "04" июня 2024 г.

Схема расположения границ публичного сервитута
"Подстанция 110/35/10 кВ "Тотьма-1" (ВЛ-10 кВ РРС "Мосеево")"



Масштаб 1:10 000

Используемые условные знаки и обозначения:







-  - граница публичного сервитута;
-  1 - характерная точка границ публичного сервитута, установленная при проведении кадастровых работ;
-  - существующая часть границы, имеющиеся в ЕГРН сведения о которой достаточны для определения ее местоположения;
-  - граница кадастрового квартала;
-  :56 - кадастровый номер земельного участка, сведения о котором содержатся в ЕГРН;
-  35:14:0102028 - номер кадастрового квартала.

Схема расположения границ публичного сервитута
"Подстанция 110/35/10 кВ "Тотьма-1" (ВЛ-10 кВ РРС "Мосеево")"

Лист 2



Масштаб 1:10 000

Используемые условные знаки и обозначения:





-  - граница публичного сервитута;
-  1 - характерная точка границ публичного сервитута, установленная при проведении кадастровых работ;
-  - существующая часть границы, имеющиеся в ЕГРН сведения о которой достаточны для определения ее местоположения;
-  - граница кадастрового квартала;
- :56 - кадастровый номер земельного участка, сведения о котором содержатся в ЕГРН;
- 35:14:0102028 - номер кадастрового квартала.

Схема расположения границ публичного сервитута
"Подстанция 110/35/10 кВ "Тотьма-1" (ВЛ-10 кВ РРС "Мосеево")"



Масштаб 1:10 000

Используемые условные знаки и обозначения:

- - граница публичного сервитута;
- 1 - характеристическая точка границ публичного сервитута, установленная при проведении кадастровых работ;
- (black) - существующая часть границы, имеющиеся в ЕГРН сведения о которой достаточны для определения ее местоположения;
- (blue) - граница кадастрового квартала;
- :56 - кадастровый номер земельного участка, сведения о котором содержатся в ЕГРН;
- 35:14:0102028 - номер кадастрового квартала.

Схема расположения границ публично сервитута
"Подстанция 110/35/10 кВ "Тотыма-1" (ВЛ-10 кВ РРС "Мосеево")"



Масштаб 1:10 000

Используемые условные знаки и обозначения:





- - граница публично сервитута;
- 1 - характерная точка границ публично сервитута, установленная при проведении кадастровых работ;
- - существующая часть границы, имеющиеся в ЕГРН сведения о которой достаточны для определения ее местоположения;
- - граница кадастрового квартала;
- :56 - кадастровый номер земельного участка, сведения о котором содержатся в ЕГРН;
- 35:14:0102028 - номер кадастрового квартала.

Схема расположения границ публичного сервитута
"Подстанция 110/35/10 кВ "Тотьма-1" (ВЛ-10 кВ РРС "Мосеево")"



Масштаб 1:10 000

Используемые условные знаки и обозначения:

-  - граница публичного сервитута;
-  1 - характерная точка границ публичного сервитута, установленная при проведении кадастровых работ;
-  - существующая часть границы, имеющиеся в ЕГРН сведения о которой достаточны для определения ее местоположения;
-  - граница кадастрового квартала;
- :56 - кадастровый номер земельного участка, сведения о котором содержатся в ЕГРН;
- 35:14:0102028 - номер кадастрового квартала.

ТЕКСТОВОЕ ОПИСАНИЕ

местоположения границ населенных пунктов, территориальных зон

Прохождение границы		Описание прохождения границы
от точки	до точки	
1	2	3
—	—	—