ГРАФИЧЕСКОЕ ОПИСАНИЕ
местоположения границ населенных пунктов, территориальных зон, особо охраняемых природных территорий, зон с особыми условиями использования территории

Публичный сервитут в отношении земель и земельных участков в целях складирования строительных и иных материалов, возведения некапитальных строений, сооружений (включая ограждения, бытовки, навесы) и размещения строительной техники, которые необходимы для обеспечения реконструкции объекта трубопроводного транспорта федерального значения «Магистральный нефтепровод «Ухта-Ярославль» (линейная часть). Замена трубы Ду 800 мм на участке 815-839 км. Реконструкция»

(наименование объекта, местоположение границ которого описано (далее - объект))

Раздел 1

Сведения об объекте

№ п/п	Характеристики объекта	Описание характеристик
1	2	3
1.	Местоположение объекта	Вологодская область, м.о Тотемский
2.	Площадь объекта +/- величина погрешности определения площади (Р +/- Дельта Р)	350969 +/- 207 м²
3.	Иные характеристики объекта	Публичный сервитут в отношении земель и земельных участков в целях складирования строительных и иных материалов, возведения некапитальных строений, сооружений (включая ограждения, бытовки, навесы) и размещения строительной техники, которые необходимы для обеспечения реконструкции объекта трубопроводного транспорта федерального значения «Магистральный нефтепровод «Ухта-Ярославль» (линейная часть). Замена трубы Ду 800 мм на участке 815-839 км. Реконструкция». Обладатель публичного сервитута: Обладатель публичного сервитута: Акционерное общество "Транснефть - Север", ИНН 1102016594, ОГРН 1021100730353, находящегося по адресу: 169300, Россия, Республика Коми, г. Ухта, проспект А. И. Зерюнова, д.2/1. Email: post@uht.transneft.ru, тел. для связи: +7 (821) 677-13-00.

Раздел 2

Сведения о местоположении границ объекта

1. Система координат МСК-35, зона 3

2. Сведения о характерных точках границ объекта

Обозначение характерных точек границ	Координаты, м		Метод определения координат характерной точки	Средняя квадратическая погрешность положения характерной точки (Mt), м	Описание обозначения точки на местности (при наличии)
	X	Y			
1	2	3	4	5	6
1	398440.28	3271115.38	Аналитический метод	0.1	-
2	398441.22	3271113.79	Аналитический метод	0.1	-
3	398446.86	3271112.46	Аналитический метод	0.1	-
4	398496.49	3271178.20	Аналитический метод	0.1	-
5	398512.33	3271174.46	Аналитический метод	0.1	-
6	398578.56	3271256.33	Аналитический метод	0.1	-
7	398599.36	3271232.50	Аналитический метод	0.1	-
8	398578.32	3271210.81	Аналитический метод	0.1	-
9	398562.10	3271192.35	Аналитический метод	0.1	-
10	398547.20	3271174.42	Аналитический метод	0.1	-
11	398527.96	3271151.28	Аналитический метод	0.1	-
12	398536.79	3271145.64	Аналитический метод	0.1	-
13	398539.28	3271148.77	Аналитический метод	0.1	-
14	398532.44	3271154.82	Аналитический метод	0.1	-
15	398578.15	3271207.96	Аналитический метод	0.1	-
16	398603.03	3271232.15	Аналитический метод	0.1	-
17	398609.56	3271229.18	Аналитический метод	0.1	-
18	398607.08	3271223.72	Аналитический метод	0.1	-
19	398604.28	3271224.99	Аналитический метод	0.1	-
20	398582.52	3271203.84	Аналитический метод	0.1	-
21	398540.85	3271155.39	Аналитический метод	0.1	-
22	398543.03	3271153.46	Аналитический метод	0.1	-

2. Сведения о характерных точках границ объекта					
Обозначение характерных точек границ	**Координаты, м**		**Метод определения координат характерной точки**	**Средняя квадратическая погрешность положения характерной точки (Mt), м**	**Описание обозначения точки на местности (при наличии)**
	X	**Y**			
1	**2**	**3**	**4**	**5**	**6**
23	398563.73	3271176.88	Аналитический метод	0.1	-
24	398572.38	3271186.67	Аналитический метод	0.1	-
25	398585.55	3271176.09	Аналитический метод	0.1	-
26	398602.89	3271195.22	Аналитический метод	0.1	-
27	398630.94	3271185.44	Аналитический метод	0.1	-
28	398619.02	3271172.12	Аналитический метод	0.1	-
29	398631.21	3271176.10	Аналитический метод	0.1	-
30	398636.60	3271176.82	Аналитический метод	0.1	-
31	398679.94	3271224.12	Аналитический метод	0.1	-
32	398678.36	3271225.69	Аналитический метод	0.1	-
33	398661.19	3271208.18	Аналитический метод	0.1	-
34	398632.83	3271195.42	Аналитический метод	0.1	-
35	398610.12	3271203.32	Аналитический метод	0.1	-
36	398609.41	3271203.17	Аналитический метод	0.1	-
37	398609.32	3271203.60	Аналитический метод	0.1	-
38	398603.93	3271205.47	Аналитический метод	0.1	-
39	398606.56	3271213.03	Аналитический метод	0.1	-
40	398631.39	3271204.39	Аналитический метод	0.1	-
41	398631.30	3271204.84	Аналитический метод	0.1	-
42	398632.28	3271205.03	Аналитический метод	0.1	-
43	398632.48	3271204.04	Аналитический метод	0.1	-
44	398657.92	3271216.44	Аналитический метод	0.1	-
45	398676.07	3271234.92	Аналитический метод	0.1	-
46	398669.32	3271241.30	Аналитический метод	0.1	-
47	398668.50	3271242.39	Аналитический метод	0.1	-

2. Сведения о характерных точках границ объекта					
Обозначение характерных точек границ	**Координаты, м**		**Метод определения координат характерной точки**	**Средняя квадратическая погрешность положения характерной точки (Mt), м**	**Описание обозначения точки на местности (при наличии)**
	X	**Y**			
1	**2**	**3**	**4**	**5**	**6**
48	398668.08	3271243.67	Аналитический метод	0.1	-
49	398668.05	3271244.98	Аналитический метод	0.1	-
50	398668.40	3271246.19	Аналитический метод	0.1	-
51	398669.02	3271247.22	Аналитический метод	0.1	-
52	398669.85	3271248.01	Аналитический метод	0.1	-
53	398676.24	3271252.44	Аналитический метод	0.1	-
54	398665.98	3271262.06	Аналитический метод	0.1	-
55	398662.10	3271257.84	Аналитический метод	0.1	-
56	398654.49	3271249.81	Аналитический метод	0.1	-
57	398652.31	3271247.48	Аналитический метод	0.1	-
58	398642.73	3271237.27	Аналитический метод	0.1	-
59	398626.39	3271220.18	Аналитический метод	0.1	-
60	398624.34	3271218.02	Аналитический метод	0.1	-
61	398596.62	3271243.99	Аналитический метод	0.1	-
62	398615.70	3271264.35	Аналитический метод	0.1	-
63	398610.22	3271268.69	Аналитический метод	0.1	-
64	398598.24	3271255.41	Аналитический метод	0.1	-
65	398582.63	3271266.08	Аналитический метод	0.1	-
66	398519.63	3271188.61	Аналитический метод	0.1	-
67	398517.53	3271189.54	Аналитический метод	0.1	-
68	398511.02	3271181.49	Аналитический метод	0.1	-
69	398503.93	3271186.94	Аналитический метод	0.1	-
70	398507.59	3271191.70	Аналитический метод	0.1	-
71	398510.04	3271189.82	Аналитический метод	0.1	-
72	398569.04	3271262.81	Аналитический метод	0.1	-

2. Сведения о характерных точках границ объекта					
Обозначение характерных точек границ	**Координаты, м**		**Метод определения координат характерной точки**	**Средняя квадратическая погрешность положения характерной точки (Mt), м**	**Описание обозначения точки на местности (при наличии)**
	X	**Y**			
1	**2**	**3**	**4**	**5**	**6**
73	398566.92	3271264.93	Аналитический метод	0.1	-
74	398568.61	3271268.32	Аналитический метод	0.1	-
75	398571.58	3271267.90	Аналитический метод	0.1	-
76	398570.73	3271270.78	Аналитический метод	0.1	-
77	398573.33	3271272.84	Аналитический метод	0.1	-
78	398575.94	3271271.36	Аналитический метод	0.1	-
79	398579.34	3271275.59	Аналитический метод	0.1	-
80	398597.30	3271263.32	Аналитический метод	0.1	-
81	398600.06	3271266.38	Аналитический метод	0.1	-
82	398565.45	3271290.66	Аналитический метод	0.1	-
83	398614.44	3271354.89	Аналитический метод	0.1	-
84	398616.69	3271357.93	Аналитический метод	0.1	-
85	398651.36	3271329.82	Аналитический метод	0.1	-
86	398631.70	3271303.83	Аналитический метод	0.1	-
87	398640.95	3271315.42	Аналитический метод	0.1	-
88	398657.57	3271337.29	Аналитический метод	0.1	-
89	398671.11	3271355.51	Аналитический метод	0.1	-
90	398668.99	3271361.62	Аналитический метод	0.1	-
91	398656.75	3271341.28	Аналитический метод	0.1	-
92	398634.33	3271350.69	Аналитический метод	0.1	-
93	398616.03	3271360.57	Аналитический метод	0.1	-
94	398582.15	3271316.31	Аналитический метод	0.1	-
95	398562.32	3271290.42	Аналитический метод	0.1	-
96	398549.97	3271264.74	Аналитический метод	0.1	-
97	398542.05	3271248.81	Аналитический метод	0.1	-

2. Сведения о характерных точках границ объекта					
Обозначение характерных точек границ	**Координаты, м**		**Метод определения координат характерной точки**	**Средняя квадратическая погрешность положения характерной точки (Mt), м**	**Описание обозначения точки на местности (при наличии)**
	X	**Y**			
1	**2**	**3**	**4**	**5**	**6**
98	398496.16	3271189.50	Аналитический метод	0.1	-
99	398446.89	3271123.44	Аналитический метод	0.1	-
1	398440.28	3271115.38	Аналитический метод	0.1	-
100	398574.00	3271291.99	Аналитический метод	0.1	-
101	398617.76	3271349.34	Аналитический метод	0.1	-
102	398643.07	3271328.82	Аналитический метод	0.1	-
103	398620.28	3271298.67	Аналитический метод	0.1	-
104	398619.63	3271293.11	Аналитический метод	0.1	-
105	398617.72	3271290.69	Аналитический метод	0.1	-
106	398613.11	3271289.36	Аналитический метод	0.1	-
107	398600.81	3271273.15	Аналитический метод	0.1	-
100	398574.00	3271291.99	Аналитический метод	0.1	-
108	398598.32	3271596.99	Аналитический метод	0.1	-
109	398602.75	3271614.52	Аналитический метод	0.1	-
110	398630.06	3271622.76	Аналитический метод	0.1	-
111	398643.46	3271611.36	Аналитический метод	0.1	-
112	398671.94	3271620.43	Аналитический метод	0.1	-
113	398677.96	3271601.36	Аналитический метод	0.1	-
114	398650.21	3271592.52	Аналитический метод	0.1	-
115	398655.24	3271567.34	Аналитический метод	0.1	-
116	398680.40	3271440.06	Аналитический метод	0.1	-
117	398693.94	3271373.22	Аналитический метод	0.1	-
118	398847.57	3271423.76	Аналитический метод	0.1	-
119	398851.34	3271425.00	Аналитический метод	0.1	-
120	398860.95	3271428.57	Аналитический метод	0.1	-

2. Сведения о характерных точках границ объекта					
Обозначение характерных точек границ	**Координаты, м**		**Метод определения координат характерной точки**	**Средняя квадратическая погрешность положения характерной точки (Mt), м**	**Описание обозначения точки на местности (при наличии)**
	X	**Y**			
1	**2**	**3**	**4**	**5**	**6**
121	398892.65	3271449.03	Аналитический метод	0.1	-
122	398961.21	3271515.37	Аналитический метод	0.1	-
123	398881.39	3271600.04	Аналитический метод	0.1	-
124	398961.27	3271675.30	Аналитический метод	0.1	-
125	399041.22	3271593.70	Аналитический метод	0.1	-
126	399182.90	3271729.46	Аналитический метод	0.1	-
127	399191.07	3271737.60	Аналитический метод	0.1	-
128	399194.66	3271733.42	Аналитический метод	0.1	-
129	399259.36	3271797.83	Аналитический метод	0.1	-
130	399257.00	3271800.14	Аналитический метод	0.1	-
131	399308.80	3271851.72	Аналитический метод	0.1	-
132	399374.33	3271917.71	Аналитический метод	0.1	-
133	399371.89	3271919.93	Аналитический метод	0.1	-
134	399586.69	3272136.24	Аналитический метод	0.1	-
135	399585.96	3272137.07	Аналитический метод	0.1	-
136	399627.39	3272178.79	Аналитический метод	0.1	-
137	399659.37	3272211.53	Аналитический метод	0.1	-
138	399670.69	3272199.94	Аналитический метод	0.1	-
139	399693.01	3272222.78	Аналитический метод	0.1	-
140	399682.48	3272232.04	Аналитический метод	0.1	-
141	399886.48	3272440.87	Аналитический метод	0.1	-
142	399900.44	3272434.48	Аналитический метод	0.1	-
143	399906.93	3272443.37	Аналитический метод	0.1	-
144	399900.35	3272445.63	Аналитический метод	0.1	-
145	399950.52	3272496.98	Аналитический метод	0.1	-

2. Сведения о характерных точках границ объекта					
Обозначение характерных точек границ	**Координаты, м**		**Метод определения координат характерной точки**	**Средняя квадратическая погрешность положения характерной точки (Mt), м**	**Описание обозначения точки на местности (при наличии)**
	X	**Y**			
1	**2**	**3**	**4**	**5**	**6**
146	399942.76	3272503.21	Аналитический метод	0.1	-
147	400070.88	3272633.84	Аналитический метод	0.1	-
148	400072.41	3272632.25	Аналитический метод	0.1	-
149	400164.70	3272726.33	Аналитический метод	0.1	-
150	400199.01	3272761.31	Аналитический метод	0.1	-
151	400199.77	3272760.51	Аналитический метод	0.1	-
152	400225.14	3272786.37	Аналитический метод	0.1	-
153	400258.13	3272820.00	Аналитический метод	0.1	-
154	400310.34	3272873.22	Аналитический метод	0.1	-
155	400318.12	3272864.65	Аналитический метод	0.1	-
156	400337.37	3272887.39	Аналитический метод	0.1	-
157	400341.16	3272891.68	Аналитический метод	0.1	-
158	400334.68	3272898.04	Аналитический метод	0.1	-
159	400347.97	3272911.59	Аналитический метод	0.1	-
160	400354.62	3272904.73	Аналитический метод	0.1	-
161	400384.65	3272933.60	Аналитический метод	0.1	-
162	400398.60	3272946.87	Аналитический метод	0.1	-
163	400391.97	3272953.30	Аналитический метод	0.1	-
164	400516.58	3273080.32	Аналитический метод	0.1	-
165	400518.18	3273078.82	Аналитический метод	0.1	-
166	400570.20	3273131.84	Аналитический метод	0.1	-
167	400571.04	3273131.12	Аналитический метод	0.1	-
168	400678.07	3273240.24	Аналитический метод	0.1	-
169	400696.66	3273260.66	Аналитический метод	0.1	-
170	400687.80	3273294.16	Аналитический метод	0.1	-

2. Сведения о характерных точках границ объекта					
Обозначение характерных точек границ	**Координаты, м**		**Метод определения координат характерной точки**	**Средняя квадратическая погрешность положения характерной точки (Mt), м**	**Описание обозначения точки на местности (при наличии)**
	X	**Y**			
1	**2**	**3**	**4**	**5**	**6**
171	400731.46	3273338.67	Аналитический метод	0.1	-
172	400769.72	3273328.60	Аналитический метод	0.1	-
173	400797.12	3273362.65	Аналитический метод	0.1	-
174	400826.09	3273392.69	Аналитический метод	0.1	-
175	400899.51	3273467.54	Аналитический метод	0.1	-
176	400899.13	3273469.68	Аналитический метод	0.1	-
177	400875.23	3273508.83	Аналитический метод	0.1	-
178	400894.00	3273526.54	Аналитический метод	0.1	-
179	400950.56	3273584.68	Аналитический метод	0.1	-
180	400895.81	3273725.10	Аналитический метод	0.1	-
181	400861.66	3273812.68	Аналитический метод	0.1	-
182	400825.20	3273906.19	Аналитический метод	0.1	-
183	400804.70	3273898.77	Аналитический метод	0.1	-
184	400783.85	3273954.96	Аналитический метод	0.1	-
185	400803.29	3273962.73	Аналитический метод	0.1	-
186	400790.67	3273994.67	Аналитический метод	0.1	-
187	400772.67	3274153.03	Аналитический метод	0.1	-
188	400764.92	3274154.27	Аналитический метод	0.1	-
189	400757.79	3274215.67	Аналитический метод	0.1	-
190	400765.53	3274215.91	Аналитический метод	0.1	-
191	400760.12	3274263.53	Аналитический метод	0.1	-
192	400752.57	3274262.67	Аналитический метод	0.1	-
193	400742.77	3274349.84	Аналитический метод	0.1	-
194	400750.39	3274351.94	Аналитический метод	0.1	-
195	400742.62	3274421.50	Аналитический метод	0.1	-

2. Сведения о характерных точках границ объекта					
Обозначение характерных точек границ	**Координаты, м**		**Метод определения координат характерной точки**	**Средняя квадратическая погрешность положения характерной точки (Mt), м**	**Описание обозначения точки на местности (при наличии)**
	X	**Y**			
1	**2**	**3**	**4**	**5**	**6**
196	400721.15	3274418.19	Аналитический метод	0.1	-
197	400719.71	3274423.82	Аналитический метод	0.1	-
198	400741.41	3274427.56	Аналитический метод	0.1	-
199	400717.84	3274635.59	Аналитический метод	0.1	-
200	400697.62	3274635.16	Аналитический метод	0.1	-
201	400696.43	3274642.14	Аналитический метод	0.1	-
202	400713.59	3274642.63	Аналитический метод	0.1	-
203	400706.26	3274708.13	Аналитический метод	0.1	-
204	400709.56	3274708.51	Аналитический метод	0.1	-
205	400698.91	3274802.23	Аналитический метод	0.1	-
206	400692.91	3274851.64	Аналитический метод	0.1	-
207	400685.58	3274850.80	Аналитический метод	0.1	-
208	400677.36	3274922.93	Аналитический метод	0.1	-
209	400676.72	3274928.55	Аналитический метод	0.1	-
210	400683.38	3274929.41	Аналитический метод	0.1	-
211	400684.30	3274929.53	Аналитический метод	0.1	-
212	400684.22	3274930.31	Аналитический метод	0.1	-
213	400671.95	3275049.77	Аналитический метод	0.1	-
214	400641.76	3275045.51	Аналитический метод	0.1	-
215	400632.67	3275105.92	Аналитический метод	0.1	-
216	400663.66	3275109.60	Аналитический метод	0.1	-
217	400615.23	3275536.38	Аналитический метод	0.1	-
218	400731.70	3275583.76	Аналитический метод	0.1	-
219	400721.12	3275610.34	Аналитический метод	0.1	-
220	400746.88	3275620.91	Аналитический метод	0.1	-

2. Сведения о характерных точках границ объекта					
Обозначение характерных точек границ	**Координаты, м**		**Метод определения координат характерной точки**	**Средняя квадратическая погрешность положения характерной точки (Mt), м**	**Описание обозначения точки на местности (при наличии)**
	X	**Y**			
1	**2**	**3**	**4**	**5**	**6**
221	400758.00	3275594.47	Аналитический метод	0.1	-
222	400778.55	3275602.92	Аналитический метод	0.1	-
223	400767.85	3275629.46	Аналитический метод	0.1	-
224	400797.18	3275641.07	Аналитический метод	0.1	-
225	400835.15	3275657.07	Аналитический метод	0.1	-
226	400871.05	3275671.53	Аналитический метод	0.1	-
227	400881.75	3275645.44	Аналитический метод	0.1	-
228	400894.33	3275650.56	Аналитический метод	0.1	-
229	400890.44	3275657.43	Аналитический метод	0.1	-
230	402086.87	3276147.48	Аналитический метод	0.1	-
231	402088.12	3276150.84	Аналитический метод	0.1	-
232	402085.70	3276153.78	Аналитический метод	0.1	-
233	402142.01	3276304.17	Аналитический метод	0.1	-
234	402174.33	3276314.92	Аналитический метод	0.1	-
235	402207.80	3276396.26	Аналитический метод	0.1	-
236	402208.83	3276395.87	Аналитический метод	0.1	-
237	402258.75	3276517.20	Аналитический метод	0.1	-
238	402320.10	3276637.20	Аналитический метод	0.1	-
239	402322.04	3276636.16	Аналитический метод	0.1	-
240	402377.57	3276744.77	Аналитический метод	0.1	-
241	402425.90	3276836.65	Аналитический метод	0.1	-
242	402422.98	3276838.20	Аналитический метод	0.1	-
243	402479.08	3276944.87	Аналитический метод	0.1	-
244	402498.32	3276934.83	Аналитический метод	0.1	-
245	402511.02	3276959.23	Аналитический метод	0.1	-

2. Сведения о характерных точках границ объекта					
Обозначение характерных точек границ	**Координаты, м**		**Метод определения координат характерной точки**	**Средняя квадратическая погрешность положения характерной точки (Mt), м**	**Описание обозначения точки на местности (при наличии)**
	X	**Y**			
1	**2**	**3**	**4**	**5**	**6**
246	402492.07	3276969.47	Аналитический метод	0.1	-
247	402512.61	3277008.56	Аналитический метод	0.1	-
248	402523.40	3277003.14	Аналитический метод	0.1	-
249	402533.73	3277022.69	Аналитический метод	0.1	-
250	402526.10	3277029.54	Аналитический метод	0.1	-
251	402551.17	3277077.21	Аналитический метод	0.1	-
252	402538.62	3277102.40	Аналитический метод	0.1	-
253	402604.77	3277247.38	Аналитический метод	0.1	-
254	402622.64	3277252.10	Аналитический метод	0.1	-
255	402639.51	3277289.06	Аналитический метод	0.1	-
256	402650.64	3277286.97	Аналитический метод	0.1	-
257	402565.43	3277103.10	Аналитический метод	0.1	-
258	402577.95	3277076.76	Аналитический метод	0.1	-
259	402398.17	3276734.09	Аналитический метод	0.1	-
260	402281.84	3276506.57	Аналитический метод	0.1	-
261	402194.58	3276294.90	Аналитический метод	0.1	-
262	402163.08	3276282.30	Аналитический метод	0.1	-
263	402105.24	3276130.89	Аналитический метод	0.1	-
264	400631.96	3275526.48	Аналитический метод	0.1	-
265	400806.10	3273997.76	Аналитический метод	0.1	-
266	400968.46	3273581.64	Аналитический метод	0.1	-
267	400896.11	3273506.48	Аналитический метод	0.1	-
268	400920.99	3273465.73	Аналитический метод	0.1	-
269	400771.43	3273312.96	Аналитический метод	0.1	-
270	400737.08	3273321.00	Аналитический метод	0.1	-

2. Сведения о характерных точках границ объекта					
Обозначение характерных точек границ	**Координаты, м**		**Метод определения координат характерной точки**	**Средняя квадратическая погрешность положения характерной точки (Mt), м**	**Описание обозначения точки на местности (при наличии)**
	X	**Y**			
1	**2**	**3**	**4**	**5**	**6**
271	400705.35	3273289.92	Аналитический метод	0.1	-
272	400714.00	3273255.04	Аналитический метод	0.1	-
273	399963.14	3272489.30	Аналитический метод	0.1	-
274	399643.92	3272162.51	Аналитический метод	0.1	-
275	399322.10	3271838.43	Аналитический метод	0.1	-
276	399198.02	3271714.88	Аналитический метод	0.1	-
277	399197.73	3271715.19	Аналитический метод	0.1	-
278	399196.86	3271714.37	Аналитический метод	0.1	-
279	399197.16	3271714.05	Аналитический метод	0.1	-
280	398904.58	3271434.41	Аналитический метод	0.1	-
281	398904.09	3271434.93	Аналитический метод	0.1	-
282	398903.36	3271434.25	Аналитический метод	0.1	-
283	398903.76	3271433.82	Аналитический метод	0.1	-
284	398861.08	3271406.29	Аналитический метод	0.1	-
285	398860.89	3271406.83	Аналитический метод	0.1	-
286	398859.95	3271406.51	Аналитический метод	0.1	-
287	398860.19	3271405.80	Аналитический метод	0.1	-
288	398712.49	3271357.21	Аналитический метод	0.1	-
289	398713.67	3271349.25	Аналитический метод	0.1	-
290	398684.68	3271334.74	Аналитический метод	0.1	-
291	398678.36	3271352.94	Аналитический метод	0.1	-
292	398684.34	3271356.65	Аналитический метод	0.1	-
293	398681.18	3271361.75	Аналитический метод	0.1	-
294	398676.34	3271358.75	Аналитический метод	0.1	-
295	398672.42	3271370.01	Аналитический метод	0.1	-

2. Сведения о характерных точках границ объекта					
Обозначение характерных точек границ	**Координаты, м**		**Метод определения координат характерной точки**	**Средняя квадратическая погрешность положения характерной точки (Mt), м**	**Описание обозначения точки на местности (при наличии)**
	X	**Y**			
1	**2**	**3**	**4**	**5**	**6**
296	398672.83	3271370.09	Аналитический метод	0.1	-
297	398628.78	3271592.92	Аналитический метод	0.1	-
298	398638.47	3271595.40	Аналитический метод	0.1	-
299	398669.60	3271606.12	Аналитический метод	0.1	-
300	398667.65	3271611.79	Аналитический метод	0.1	-
301	398636.75	3271601.15	Аналитический метод	0.1	-
302	398627.61	3271598.82	Аналитический метод	0.1	-
303	398627.45	3271599.65	Аналитический метод	0.1	-
304	398619.60	3271598.10	Аналитический метод	0.1	-
305	398620.38	3271594.17	Аналитический метод	0.1	-
306	398664.98	3271368.54	Аналитический метод	0.1	-
307	398666.48	3271368.83	Аналитический метод	0.1	-
308	398668.08	3271364.22	Аналитический метод	0.1	-
309	398643.84	3271368.72	Аналитический метод	0.1	-
310	398631.37	3271430.25	Аналитический метод	0.1	-
311	398606.20	3271557.60	Аналитический метод	0.1	-
108	398598.32	3271596.99	Аналитический метод	0.1	-
312	400698.52	3274638.87	Аналитический метод	0.1	-
313	400698.55	3274637.87	Аналитический метод	0.1	-
314	400699.55	3274637.90	Аналитический метод	0.1	-
315	400699.52	3274638.90	Аналитический метод	0.1	-
312	400698.52	3274638.87	Аналитический метод	0.1	-
316	400721.77	3274422.47	Аналитический метод	0.1	-
317	400721.80	3274421.47	Аналитический метод	0.1	-
318	400722.79	3274421.50	Аналитический метод	0.1	-

2. Сведения о характерных точках границ объекта					
Обозначение характерных точек границ	**Координаты, м**		**Метод определения координат характерной точки**	**Средняя квадратическая погрешность положения характерной точки (Mt), м**	**Описание обозначения точки на местности (при наличии)**
	X	**Y**			
1	**2**	**3**	**4**	**5**	**6**
319	400722.77	3274422.50	Аналитический метод	0.1	-
316	400721.77	3274422.47	Аналитический метод	0.1	-
320	398614.24	3271273.16	Аналитический метод	0.1	-
321	398623.34	3271283.25	Аналитический метод	0.1	-
322	398628.41	3271277.92	Аналитический метод	0.1	-
323	398619.81	3271268.74	Аналитический метод	0.1	-
320	398614.24	3271273.16	Аналитический метод	0.1	-
324	398627.03	3271288.08	Аналитический метод	0.1	-
325	398627.83	3271289.35	Аналитический метод	0.1	-
326	398645.71	3271311.76	Аналитический метод	0.1	-
327	398662.37	3271333.70	Аналитический метод	0.1	-
328	398673.49	3271348.66	Аналитический метод	0.1	-
329	398679.27	3271332.04	Аналитический метод	0.1	-
330	398676.55	3271330.67	Аналитический метод	0.1	-
331	398664.63	3271301.56	Аналитический метод	0.1	-
332	398641.67	3271277.07	Аналитический метод	0.1	-
333	398634.57	3271283.76	Аналитический метод	0.1	-
334	398632.55	3271282.27	Аналитический метод	0.1	-
324	398627.03	3271288.08	Аналитический метод	0.1	-
335	398648.15	3271178.20	Аналитический метод	0.1	-
336	398733.20	3271271.03	Аналитический метод	0.1	-
337	398725.53	3271323.87	Аналитический метод	0.1	-
338	398738.81	3271330.51	Аналитический метод	0.1	-
339	398748.73	3271333.06	Аналитический метод	0.1	-
340	398759.17	3271262.78	Аналитический метод	0.1	-

2. Сведения о характерных точках границ объекта					
Обозначение характерных точек границ	**Координаты, м**		**Метод определения координат характерной точки**	**Средняя квадратическая погрешность положения характерной точки (Mt), м**	**Описание обозначения точки на местности (при наличии)**
	X	**Y**			
1	**2**	**3**	**4**	**5**	**6**
341	398747.49	3271235.86	Аналитический метод	0.1	-
342	398738.58	3271215.32	Аналитический метод	0.1	-
343	398704.00	3271180.94	Аналитический метод	0.1	-
344	398664.94	3271185.33	Аналитический метод	0.1	-
345	398658.74	3271178.59	Аналитический метод	0.1	-
335	398648.15	3271178.20	Аналитический метод	0.1	-
346	398670.17	3271266.54	Аналитический метод	0.1	-
347	398688.59	3271286.17	Аналитический метод	0.1	-
348	398695.51	3271303.08	Аналитический метод	0.1	-
349	398696.84	3271302.38	Аналитический метод	0.1	-
350	398698.25	3271301.39	Аналитический метод	0.1	-
351	398699.53	3271300.21	Аналитический метод	0.1	-
352	398701.70	3271298.02	Аналитический метод	0.1	-
353	398703.19	3271295.45	Аналитический метод	0.1	-
354	398704.98	3271294.93	Аналитический метод	0.1	-
355	398705.84	3271293.65	Аналитический метод	0.1	-
356	398706.53	3271292.26	Аналитический метод	0.1	-
357	398707.03	3271290.80	Аналитический метод	0.1	-
358	398707.33	3271289.29	Аналитический метод	0.1	-
359	398707.42	3271287.76	Аналитический метод	0.1	-
360	398707.32	3271286.23	Аналитический метод	0.1	-
361	398707.02	3271284.75	Аналитический метод	0.1	-
362	398706.52	3271283.32	Аналитический метод	0.1	-
363	398705.85	3271281.97	Аналитический метод	0.1	-
364	398705.02	3271280.73	Аналитический метод	0.1	-

2. Сведения о характерных точках границ объекта					
Обозначение характерных точек границ	**Координаты, м**		**Метод определения координат характерной точки**	**Средняя квадратическая погрешность положения характерной точки (Mt), м**	**Описание обозначения точки на местности (при наличии)**
	X	**Y**			
1	**2**	**3**	**4**	**5**	**6**
365	398704.00	3271279.56	Аналитический метод	0.1	-
366	398700.67	3271275.91	Аналитический метод	0.1	-
367	398697.26	3271272.25	Аналитический метод	0.1	-
368	398693.80	3271268.64	Аналитический метод	0.1	-
369	398690.32	3271265.05	Аналитический метод	0.1	-
370	398686.74	3271261.55	Аналитический метод	0.1	-
371	398681.07	3271256.40	Аналитический метод	0.1	-
346	398670.17	3271266.54	Аналитический метод	0.1	-
372	398700.44	3271261.19	Аналитический метод	0.1	-
373	398700.44	3271262.41	Аналитический метод	0.1	-
374	398700.63	3271263.62	Аналитический метод	0.1	-
375	398701.03	3271264.79	Аналитический метод	0.1	-
376	398701.61	3271265.87	Аналитический метод	0.1	-
377	398702.42	3271266.91	Аналитический метод	0.1	-
378	398706.02	3271270.89	Аналитический метод	0.1	-
379	398709.83	3271275.01	Аналитический метод	0.1	-
380	398713.67	3271279.10	Аналитический метод	0.1	-
381	398717.49	3271283.21	Аналитический метод	0.1	-
382	398721.51	3271287.56	Аналитический метод	0.1	-
383	398721.72	3271288.22	Аналитический метод	0.1	-
384	398721.21	3271289.02	Аналитический метод	0.1	-
385	398713.44	3271295.73	Аналитический метод	0.1	-
386	398709.66	3271299.20	Аналитический метод	0.1	-
387	398708.60	3271300.57	Аналитический метод	0.1	-
388	398706.90	3271301.93	Аналитический метод	0.1	-

2. Сведения о характерных точках границ объекта					
Обозначение характерных точек границ	**Координаты, м**		**Метод определения координат характерной точки**	**Средняя квадратическая погрешность положения характерной точки (Mt), м**	**Описание обозначения точки на местности (при наличии)**
	X	**Y**			
1	**2**	**3**	**4**	**5**	**6**
389	398705.68	3271303.72	Аналитический метод	0.1	-
390	398704.74	3271305.70	Аналитический метод	0.1	-
391	398704.11	3271307.80	Аналитический метод	0.1	-
392	398703.80	3271309.98	Аналитический метод	0.1	-
393	398703.92	3271312.19	Аналитический метод	0.1	-
394	398704.14	3271313.17	Аналитический метод	0.1	-
395	398718.00	3271320.10	Аналитический метод	0.1	-
396	398724.65	3271273.82	Аналитический метод	0.1	-
397	398704.89	3271251.35	Аналитический метод	0.1	-
398	398705.27	3271251.89	Аналитический метод	0.1	-
399	398705.51	3271252.34	Аналитический метод	0.1	-
400	398705.61	3271252.83	Аналитический метод	0.1	-
401	398705.60	3271253.30	Аналитический метод	0.1	-
402	398705.47	3271253.74	Аналитический метод	0.1	-
403	398705.25	3271254.13	Аналитический метод	0.1	-
404	398704.94	3271254.44	Аналитический метод	0.1	-
405	398703.06	3271255.95	Аналитический метод	0.1	-
406	398702.24	3271256.80	Аналитический метод	0.1	-
407	398701.55	3271257.77	Аналитический метод	0.1	-
408	398701.01	3271258.84	Аналитический метод	0.1	-
409	398700.63	3271259.99	Аналитический метод	0.1	-
372	398700.44	3271261.19	Аналитический метод	0.1	-
410	400714.16	3273287.38	Аналитический метод	0.1	-
411	400739.35	3273312.10	Аналитический метод	0.1	-
412	400768.53	3273305.35	Аналитический метод	0.1	-

2. Сведения о характерных точках границ объекта					
Обозначение характерных точек границ	**Координаты, м**		**Метод определения координат характерной точки**	**Средняя квадратическая погрешность положения характерной точки (Mt), м**	**Описание обозначения точки на местности (при наличии)**
	X	**Y**			
1	**2**	**3**	**4**	**5**	**6**
413	400721.75	3273257.72	Аналитический метод	0.1	-
410	400714.16	3273287.38	Аналитический метод	0.1	-
414	400790.17	3274430.43	Аналитический метод	0.1	-
415	400822.94	3274438.20	Аналитический метод	0.1	-
416	400824.12	3274432.24	Аналитический метод	0.1	-
417	400791.00	3274424.85	Аналитический метод	0.1	-
414	400790.17	3274430.43	Аналитический метод	0.1	-
418	400821.12	3274434.36	Аналитический метод	0.1	-
419	400821.15	3274433.36	Аналитический метод	0.1	-
420	400822.15	3274433.39	Аналитический метод	0.1	-
421	400822.12	3274434.39	Аналитический метод	0.1	-
418	400821.12	3274434.36	Аналитический метод	0.1	-
422	400906.18	3273505.35	Аналитический метод	0.1	-
423	400973.15	3273574.88	Аналитический метод	0.1	-
424	400989.58	3273532.80	Аналитический метод	0.1	-
425	400927.83	3273469.88	Аналитический метод	0.1	-
422	400906.18	3273505.35	Аналитический метод	0.1	-
426	401241.61	3273768.47	Аналитический метод	0.1	-
427	401268.00	3273794.38	Аналитический метод	0.1	-
428	401288.67	3273816.93	Аналитический метод	0.1	-
429	401310.58	3273839.22	Аналитический метод	0.1	-
430	401332.85	3273862.85	Аналитический метод	0.1	-
431	401385.14	3273914.49	Аналитический метод	0.1	-
432	401417.41	3273945.63	Аналитический метод	0.1	-
433	401424.81	3273939.54	Аналитический метод	0.1	-

2. Сведения о характерных точках границ объекта					
Обозначение характерных точек границ	**Координаты, м**		**Метод определения координат характерной точки**	**Средняя квадратическая погрешность положения характерной точки (Mt), м**	**Описание обозначения точки на местности (при наличии)**
	X	**Y**			
1	**2**	**3**	**4**	**5**	**6**
434	401429.47	3273935.71	Аналитический метод	0.1	-
435	401439.48	3273927.47	Аналитический метод	0.1	-
436	401404.87	3273894.62	Аналитический метод	0.1	-
437	401352.88	3273843.28	Аналитический метод	0.1	-
438	401330.76	3273819.80	Аналитический метод	0.1	-
439	401308.98	3273797.65	Аналитический метод	0.1	-
440	401288.63	3273775.45	Аналитический метод	0.1	-
441	401264.43	3273749.22	Аналитический метод	0.1	-
442	401254.82	3273757.32	Аналитический метод	0.1	-
443	401250.23	3273761.20	Аналитический метод	0.1	-
426	401241.61	3273768.47	Аналитический метод	0.1	-
444	401449.74	3274354.21	Аналитический метод	0.1	-
445	401457.53	3274360.83	Аналитический метод	0.1	-
446	401521.11	3274300.57	Аналитический метод	0.1	-
447	401518.89	3274298.56	Аналитический метод	0.1	-
448	401520.40	3274296.91	Аналитический метод	0.1	-
449	401522.73	3274299.01	Аналитический метод	0.1	-
450	401555.17	3274268.27	Аналитический метод	0.1	-
451	401637.73	3274192.04	Аналитический метод	0.1	-
452	401651.76	3274179.09	Аналитический метод	0.1	-
453	401682.10	3274209.94	Аналитический метод	0.1	-
454	401699.50	3274229.41	Аналитический метод	0.1	-
455	401731.29	3274262.59	Аналитический метод	0.1	-
456	401751.46	3274284.43	Аналитический метод	0.1	-
457	401776.63	3274309.21	Аналитический метод	0.1	-

2. Сведения о характерных точках границ объекта					
Обозначение характерных точек границ	**Координаты, м**		**Метод определения координат характерной точки**	**Средняя квадратическая погрешность положения характерной точки (Mt), м**	**Описание обозначения точки на местности (при наличии)**
	X	**Y**			
1	**2**	**3**	**4**	**5**	**6**
458	401806.84	3274342.17	Аналитический метод	0.1	-
459	401832.67	3274368.65	Аналитический метод	0.1	-
460	401847.51	3274383.86	Аналитический метод	0.1	-
461	401892.62	3274428.01	Аналитический метод	0.1	-
462	401899.42	3274434.67	Аналитический метод	0.1	-
463	401919.83	3274457.25	Аналитический метод	0.1	-
464	401940.81	3274477.51	Аналитический метод	0.1	-
465	401949.31	3274487.69	Аналитический метод	0.1	-
466	401970.92	3274509.98	Аналитический метод	0.1	-
467	401987.63	3274528.17	Аналитический метод	0.1	-
468	401996.19	3274536.81	Аналитический метод	0.1	-
469	402014.28	3274556.01	Аналитический метод	0.1	-
470	402031.66	3274574.03	Аналитический метод	0.1	-
471	402046.68	3274589.24	Аналитический метод	0.1	-
472	402067.46	3274609.93	Аналитический метод	0.1	-
473	402102.31	3274646.04	Аналитический метод	0.1	-
474	402121.62	3274666.86	Аналитический метод	0.1	-
475	402145.10	3274691.78	Аналитический метод	0.1	-
476	402159.12	3274705.49	Аналитический метод	0.1	-
477	402166.91	3274717.30	Аналитический метод	0.1	-
478	402186.50	3274761.99	Аналитический метод	0.1	-
479	402191.91	3274776.20	Аналитический метод	0.1	-
480	402202.33	3274803.57	Аналитический метод	0.1	-
481	402208.71	3274818.53	Аналитический метод	0.1	-
482	402221.83	3274857.54	Аналитический метод	0.1	-

2. Сведения о характерных точках границ объекта					
Обозначение характерных точек границ	**Координаты, м**		**Метод определения координат характерной точки**	**Средняя квадратическая погрешность положения характерной точки (Mt), м**	**Описание обозначения точки на местности (при наличии)**
	X	**Y**			
1	**2**	**3**	**4**	**5**	**6**
483	402228.76	3274887.32	Аналитический метод	0.1	-
484	402238.01	3274929.83	Аналитический метод	0.1	-
485	402259.45	3274927.06	Аналитический метод	0.1	-
486	402258.75	3274913.32	Аналитический метод	0.1	-
487	402255.45	3274893.00	Аналитический метод	0.1	-
488	402244.48	3274848.77	Аналитический метод	0.1	-
489	402232.48	3274808.24	Аналитический метод	0.1	-
490	402218.08	3274767.18	Аналитический метод	0.1	-
491	402212.37	3274751.22	Аналитический метод	0.1	-
492	402199.27	3274722.30	Аналитический метод	0.1	-
493	402191.76	3274704.13	Аналитический метод	0.1	-
494	402181.47	3274688.51	Аналитический метод	0.1	-
495	402167.25	3274672.19	Аналитический метод	0.1	-
496	402144.48	3274647.77	Аналитический метод	0.1	-
497	402122.14	3274626.27	Аналитический метод	0.1	-
498	402087.38	3274590.25	Аналитический метод	0.1	-
499	402066.52	3274569.48	Аналитический метод	0.1	-
500	402034.54	3274536.69	Аналитический метод	0.1	-
501	402016.33	3274517.35	Аналитический метод	0.1	-
502	401991.29	3274490.76	Аналитический метод	0.1	-
503	401961.34	3274458.41	Аналитический метод	0.1	-
504	401939.96	3274437.77	Аналитический метод	0.1	-
505	401918.71	3274418.12	Аналитический метод	0.1	-
506	401910.96	3274410.39	Аналитический метод	0.1	-
507	401866.18	3274365.71	Аналитический метод	0.1	-

2. Сведения о характерных точках границ объекта					
Обозначение характерных точек границ	**Координаты, м**		**Метод определения координат характерной точки**	**Средняя квадратическая погрешность положения характерной точки (Mt), м**	**Описание обозначения точки на местности (при наличии)**
	X	**Y**			
1	**2**	**3**	**4**	**5**	**6**
508	401849.93	3274344.52	Аналитический метод	0.1	-
509	401819.41	3274314.62	Аналитический метод	0.1	-
510	401796.53	3274292.19	Аналитический метод	0.1	-
511	401771.58	3274264.95	Аналитический метод	0.1	-
512	401751.50	3274243.21	Аналитический метод	0.1	-
513	401715.87	3274207.41	Аналитический метод	0.1	-
514	401698.90	3274189.41	Аналитический метод	0.1	-
515	401671.92	3274162.35	Аналитический метод	0.1	-
516	401708.67	3274128.36	Аналитический метод	0.1	-
517	401700.64	3274119.41	Аналитический метод	0.1	-
518	401663.60	3274154.00	Аналитический метод	0.1	-
519	401641.79	3274133.18	Аналитический метод	0.1	-
520	401627.74	3274147.63	Аналитический метод	0.1	-
521	401631.62	3274161.58	Аналитический метод	0.1	-
522	401628.77	3274179.00	Аналитический метод	0.1	-
523	401631.20	3274181.62	Аналитический метод	0.1	-
524	401594.75	3274215.73	Аналитический метод	0.1	-
444	401449.74	3274354.21	Аналитический метод	0.1	-
525	401711.80	3275815.38	Аналитический метод	0.1	-
526	401725.54	3275822.94	Аналитический метод	0.1	-
527	401716.72	3275837.32	Аналитический метод	0.1	-
528	401758.21	3275866.20	Аналитический метод	0.1	-
529	401735.37	3275900.94	Аналитический метод	0.1	-
530	401728.81	3275912.04	Аналитический метод	0.1	-
531	401721.69	3275938.16	Аналитический метод	0.1	-

2. Сведения о характерных точках границ объекта					
Обозначение характерных точек границ	**Координаты, м**		**Метод определения координат характерной точки**	**Средняя квадратическая погрешность положения характерной точки (Mt), м**	**Описание обозначения точки на местности (при наличии)**
	X	**Y**			
1	**2**	**3**	**4**	**5**	**6**
532	401726.74	3275940.23	Аналитический метод	0.1	-
533	401733.36	3275916.97	Аналитический метод	0.1	-
534	401747.86	3275892.12	Аналитический метод	0.1	-
535	401762.15	3275868.73	Аналитический метод	0.1	-
536	401767.83	3275864.94	Аналитический метод	0.1	-
537	401782.84	3275844.01	Аналитический метод	0.1	-
538	401733.78	3275810.08	Аналитический метод	0.1	-
539	401717.22	3275802.89	Аналитический метод	0.1	-
525	401711.80	3275815.38	Аналитический метод	0.1	-
540	402109.82	3275586.13	Аналитический метод	0.1	-
541	402130.41	3275589.36	Аналитический метод	0.1	-
542	402145.73	3275513.93	Аналитический метод	0.1	-
543	402153.34	3275515.62	Аналитический метод	0.1	-
544	402159.65	3275479.88	Аналитический метод	0.1	-
545	402165.39	3275454.68	Аналитический метод	0.1	-
546	402140.60	3275447.85	Аналитический метод	0.1	-
547	402124.00	3275512.41	Аналитический метод	0.1	-
548	402111.18	3275556.75	Аналитический метод	0.1	-
540	402109.82	3275586.13	Аналитический метод	0.1	-
549	402114.17	3276131.44	Аналитический метод	0.1	-
550	402169.17	3276275.98	Аналитический метод	0.1	-
551	402193.10	3276285.59	Аналитический метод	0.1	-
552	402180.34	3276254.62	Аналитический метод	0.1	-
553	402137.12	3276140.84	Аналитический метод	0.1	-
549	402114.17	3276131.44	Аналитический метод	0.1	-

2. Сведения о характерных точках границ объекта					
Обозначение характерных точек границ	**Координаты, м**		**Метод определения координат характерной точки**	**Средняя квадратическая погрешность положения характерной точки (Mt), м**	**Описание обозначения точки на местности (при наличии)**
	X	**Y**			
1	**2**	**3**	**4**	**5**	**6**
554	402574.36	3277103.10	Аналитический метод	0.1	-
555	402658.16	3277283.94	Аналитический метод	0.1	-
556	402700.05	3277375.60	Аналитический метод	0.1	-
557	402760.64	3277407.67	Аналитический метод	0.1	-
558	402719.53	3277340.83	Аналитический метод	0.1	-
559	402583.97	3277082.97	Аналитический метод	0.1	-
554	402574.36	3277103.10	Аналитический метод	0.1	-
560	402674.30	3277194.81	Аналитический метод	0.1	-
561	402743.87	3277326.96	Аналитический метод	0.1	-
562	402906.54	3277591.41	Аналитический метод	0.1	-
563	402908.09	3277596.68	Аналитический метод	0.1	-
564	402929.89	3277594.73	Аналитический метод	0.1	-
565	403232.67	3277842.35	Аналитический метод	0.1	-
566	403379.99	3277767.31	Аналитический метод	0.1	-
567	403449.66	3277777.78	Аналитический метод	0.1	-
568	403449.30	3277761.88	Аналитический метод	0.1	-
569	403439.74	3277760.20	Аналитический метод	0.1	-
570	403440.10	3277752.44	Аналитический метод	0.1	-
571	403375.53	3277741.08	Аналитический метод	0.1	-
572	403235.89	3277813.67	Аналитический метод	0.1	-
573	402975.17	3277599.40	Аналитический метод	0.1	-
574	402974.80	3277609.06	Аналитический метод	0.1	-
575	402936.35	3277577.47	Аналитический метод	0.1	-
576	402925.81	3277578.42	Аналитический метод	0.1	-
577	402928.50	3277570.44	Аналитический метод	0.1	-

2. Сведения о характерных точках границ объекта					
Обозначение характерных точек границ	**Координаты, м**		**Метод определения координат характерной точки**	**Средняя квадратическая погрешность положения характерной точки (Mt), м**	**Описание обозначения точки на местности (при наличии)**
	X	**Y**			
1	**2**	**3**	**4**	**5**	**6**
578	402913.22	3277571.82	Аналитический метод	0.1	-
579	402891.69	3277535.42	Аналитический метод	0.1	-
580	402877.65	3277511.42	Аналитический метод	0.1	-
581	402860.84	3277482.70	Аналитический метод	0.1	-
582	402841.61	3277451.74	Аналитический метод	0.1	-
583	402822.28	3277418.99	Аналитический метод	0.1	-
584	402808.65	3277395.89	Аналитический метод	0.1	-
585	402781.61	3277350.23	Аналитический метод	0.1	-
586	402762.00	3277316.13	Аналитический метод	0.1	-
587	402740.52	3277278.45	Аналитический метод	0.1	-
588	402709.74	3277220.72	Аналитический метод	0.1	-
589	402692.61	3277186.58	Аналитический метод	0.1	-
560	402674.30	3277194.81	Аналитический метод	0.1	-
590	402691.74	3277395.24	Аналитический метод	0.1	-
591	402698.74	3277398.80	Аналитический метод	0.1	-
592	402702.39	3277385.85	Аналитический метод	0.1	-
593	402692.95	3277379.69	Аналитический метод	0.1	-
590	402691.74	3277395.24	Аналитический метод	0.1	-
594	402841.57	3277599.26	Аналитический метод	0.1	-
595	402897.97	3277651.39	Аналитический метод	0.1	-
596	402880.87	3277607.15	Аналитический метод	0.1	-
597	402861.65	3277577.70	Аналитический метод	0.1	-
594	402841.57	3277599.26	Аналитический метод	0.1	-
598	402910.38	3277604.50	Аналитический метод	0.1	-
599	402926.99	3277650.54	Аналитический метод	0.1	-

2. Сведения о характерных точках границ объекта					
Обозначение характерных точек границ	**Координаты, м**		**Метод определения координат характерной точки**	**Средняя квадратическая погрешность положения характерной точки (Mt), м**	**Описание обозначения точки на местности (при наличии)**
	X	**Y**			
1	**2**	**3**	**4**	**5**	**6**
600	402962.22	3277684.89	Аналитический метод	0.1	-
601	402977.54	3277674.18	Аналитический метод	0.1	-
602	403007.01	3277667.50	Аналитический метод	0.1	-
603	402927.84	3277603.51	Аналитический метод	0.1	-
598	402910.38	3277604.50	Аналитический метод	0.1	-
604	402963.81	3277713.92	Аналитический метод	0.1	-
605	402968.44	3277721.37	Аналитический метод	0.1	-
606	402991.92	3277766.63	Аналитический метод	0.1	-
607	403003.50	3277781.60	Аналитический метод	0.1	-
608	403036.49	3277809.21	Аналитический метод	0.1	-
609	403097.81	3277857.41	Аналитический метод	0.1	-
610	403153.69	3277901.08	Аналитический метод	0.1	-
611	403211.32	3277946.92	Аналитический метод	0.1	-
612	403265.43	3277990.71	Аналитический метод	0.1	-
613	403308.90	3278027.13	Аналитический метод	0.1	-
614	403344.84	3278055.22	Аналитический метод	0.1	-
615	403362.38	3278070.71	Аналитический метод	0.1	-
616	403369.94	3278063.96	Аналитический метод	0.1	-
617	403389.29	3278080.96	Аналитический метод	0.1	-
618	403420.32	3278108.22	Аналитический метод	0.1	-
619	403464.71	3278143.31	Аналитический метод	0.1	-
620	403469.52	3278146.45	Аналитический метод	0.1	-
621	403477.85	3278143.77	Аналитический метод	0.1	-
622	403485.94	3278134.42	Аналитический метод	0.1	-
623	403493.36	3278124.19	Аналитический метод	0.1	-

2. Сведения о характерных точках границ объекта					
Обозначение характерных точек границ	**Координаты, м**		**Метод определения координат характерной точки**	**Средняя квадратическая погрешность положения характерной точки (Mt), м**	**Описание обозначения точки на местности (при наличии)**
	X	**Y**			
1	**2**	**3**	**4**	**5**	**6**
624	403559.24	3278191.72	Аналитический метод	0.1	-
625	403568.96	3278182.45	Аналитический метод	0.1	-
626	403503.13	3278111.42	Аналитический метод	0.1	-
627	403537.33	3278070.07	Аналитический метод	0.1	-
628	403523.93	3278059.37	Аналитический метод	0.1	-
629	403552.93	3278036.44	Аналитический метод	0.1	-
630	403556.85	3278035.15	Аналитический метод	0.1	-
631	403625.19	3278085.78	Аналитический метод	0.1	-
632	403632.37	3278076.14	Аналитический метод	0.1	-
633	403693.27	3278124.52	Аналитический метод	0.1	-
634	403693.40	3278124.37	Аналитический метод	0.1	-
635	403694.18	3278125.00	Аналитический метод	0.1	-
636	403694.07	3278125.14	Аналитический метод	0.1	-
637	403709.91	3278137.72	Аналитический метод	0.1	-
638	403753.94	3278081.63	Аналитический метод	0.1	-
639	403722.60	3278057.38	Аналитический метод	0.1	-
640	403730.47	3278047.33	Аналитический метод	0.1	-
641	403641.41	3277977.28	Аналитический метод	0.1	-
642	403627.26	3277994.87	Аналитический метод	0.1	-
643	403599.14	3277963.48	Аналитический метод	0.1	-
644	403624.09	3277903.96	Аналитический метод	0.1	-
645	403643.16	3277916.56	Аналитический метод	0.1	-
646	403765.01	3278027.17	Аналитический метод	0.1	-
647	403777.54	3278012.24	Аналитический метод	0.1	-
648	403654.03	3277902.58	Аналитический метод	0.1	-

2. Сведения о характерных точках границ объекта					
Обозначение характерных точек границ	**Координаты, м**		**Метод определения координат характерной точки**	**Средняя квадратическая погрешность положения характерной точки (Mt), м**	**Описание обозначения точки на местности (при наличии)**
	X	**Y**			
1	**2**	**3**	**4**	**5**	**6**
649	403610.94	3277871.55	Аналитический метод	0.1	-
650	403607.52	3277893.01	Аналитический метод	0.1	-
651	403617.18	3277899.40	Аналитический метод	0.1	-
652	403589.76	3277964.78	Аналитический метод	0.1	-
653	403622.46	3278001.54	Аналитический метод	0.1	-
654	403584.42	3278047.77	Аналитический метод	0.1	-
655	403557.93	3278028.48	Аналитический метод	0.1	-
656	403550.04	3278031.07	Аналитический метод	0.1	-
657	403519.80	3278054.99	Аналитический метод	0.1	-
658	403511.52	3278064.14	Аналитический метод	0.1	-
659	403528.02	3278078.98	Аналитический метод	0.1	-
660	403493.86	3278116.38	Аналитический метод	0.1	-
661	403471.92	3278106.62	Аналитический метод	0.1	-
662	403464.45	3278116.43	Аналитический метод	0.1	-
663	403433.74	3278092.57	Аналитический метод	0.1	-
664	403423.55	3278096.72	Аналитический метод	0.1	-
665	403423.32	3278096.81	Аналитический метод	0.1	-
666	403397.72	3278074.85	Аналитический метод	0.1	-
667	403376.72	3278056.83	Аналитический метод	0.1	-
668	403383.65	3278051.85	Аналитический метод	0.1	-
669	403362.65	3278033.60	Аналитический метод	0.1	-
670	403326.51	3278005.36	Аналитический метод	0.1	-
671	403283.23	3277969.09	Аналитический метод	0.1	-
672	403228.84	3277925.07	Аналитический метод	0.1	-
673	403171.02	3277879.09	Аналитический метод	0.1	-

2. Сведения о характерных точках границ объекта					
Обозначение характерных точек границ	**Координаты, м**		**Метод определения координат характерной точки**	**Средняя квадратическая погрешность положения характерной точки (Mt), м**	**Описание обозначения точки на местности (при наличии)**
	X	**Y**			
1	**2**	**3**	**4**	**5**	**6**
674	403115.09	3277835.37	Аналитический метод	0.1	-
675	403054.13	3277787.46	Аналитический метод	0.1	-
676	403023.79	3277762.08	Аналитический метод	0.1	-
677	403015.56	3277751.43	Аналитический метод	0.1	-
678	402988.94	3277700.13	Аналитический метод	0.1	-
604	402963.81	3277713.92	Аналитический метод	0.1	-
679	403230.13	3277852.63	Аналитический метод	0.1	-
680	403286.49	3277909.18	Аналитический метод	0.1	-
681	403356.73	3277974.46	Аналитический метод	0.1	-
682	403409.01	3277976.78	Аналитический метод	0.1	-
683	403433.37	3278009.99	Аналитический метод	0.1	-
684	403447.32	3278001.51	Аналитический метод	0.1	-
685	403439.63	3277990.19	Аналитический метод	0.1	-
686	403452.70	3277981.81	Аналитический метод	0.1	-
687	403463.22	3277975.07	Аналитический метод	0.1	-
688	403470.78	3277969.70	Аналитический метод	0.1	-
689	403479.82	3277963.27	Аналитический метод	0.1	-
690	403491.95	3277952.43	Аналитический метод	0.1	-
691	403489.09	3277949.65	Аналитический метод	0.1	-
692	403477.33	3277960.13	Аналитический метод	0.1	-
693	403460.99	3277971.75	Аналитический метод	0.1	-
694	403450.11	3277978.69	Аналитический метод	0.1	-
695	403426.81	3277993.57	Аналитический метод	0.1	-
696	403411.74	3277972.32	Аналитический метод	0.1	-
697	403353.28	3277969.39	Аналитический метод	0.1	-

2. Сведения о характерных точках границ объекта

Обозначение характерных точек границ	Координаты, м		Метод определения координат характерной точки	Средняя квадратическая погрешность положения характерной точки (Mt), м	Описание обозначения точки на местности (при наличии)
	X	Y			
1	2	3	4	5	6
698	403252.67	3277868.88	Аналитический метод	0.1	-
699	403384.62	3277800.15	Аналитический метод	0.1	-
700	403434.91	3277809.00	Аналитический метод	0.1	-
701	403435.44	3277801.27	Аналитический метод	0.1	-
702	403450.77	3277803.97	Аналитический метод	0.1	-
703	403449.99	3277785.96	Аналитический метод	0.1	-
704	403381.60	3277775.63	Аналитический метод	0.1	-
679	403230.13	3277852.63	Аналитический метод	0.1	-
705	403441.80	3277998.92	Аналитический метод	0.1	-
706	403442.60	3277998.32	Аналитический метод	0.1	-
707	403443.20	3277999.12	Аналитический метод	0.1	-
708	403442.40	3277999.72	Аналитический метод	0.1	-
705	403441.80	3277998.92	Аналитический метод	0.1	-
709	403305.25	3277964.50	Аналитический метод	0.1	-
710	403345.21	3278001.98	Аналитический метод	0.1	-
711	403316.52	3277975.07	Аналитический метод	0.1	-
709	403305.25	3277964.50	Аналитический метод	0.1	-
712	403396.19	3278028.58	Аналитический метод	0.1	-
713	403399.81	3278033.58	Аналитический метод	0.1	-
714	403410.07	3278025.74	Аналитический метод	0.1	-
715	403406.60	3278020.99	Аналитический метод	0.1	-
712	403396.19	3278028.58	Аналитический метод	0.1	-
716	403402.19	3278029.80	Аналитический метод	0.1	-
717	403402.99	3278029.20	Аналитический метод	0.1	-
718	403403.59	3278030.00	Аналитический метод	0.1	-

2. Сведения о характерных точках границ объекта					
Обозначение характерных точек границ	**Координаты, м**		**Метод определения координат характерной точки**	**Средняя квадратическая погрешность положения характерной точки (Mt), м**	**Описание обозначения точки на местности (при наличии)**
	X	**Y**			
1	**2**	**3**	**4**	**5**	**6**
719	403402.79	3278030.60	Аналитический метод	0.1	-
716	403402.19	3278029.80	Аналитический метод	0.1	-
720	403427.87	3278072.22	Аналитический метод	0.1	-
721	403430.96	3278075.06	Аналитический метод	0.1	-
722	403448.69	3278060.37	Аналитический метод	0.1	-
723	403446.77	3278057.73	Аналитический метод	0.1	-
720	403427.87	3278072.22	Аналитический метод	0.1	-
724	403432.48	3278071.61	Аналитический метод	0.1	-
725	403433.28	3278071.01	Аналитический метод	0.1	-
726	403433.88	3278071.81	Аналитический метод	0.1	-
727	403433.08	3278072.41	Аналитический метод	0.1	-
724	403432.48	3278071.61	Аналитический метод	0.1	-
728	403462.90	3278046.82	Аналитический метод	0.1	-
729	403465.92	3278051.29	Аналитический метод	0.1	-
730	403475.46	3278043.53	Аналитический метод	0.1	-
731	403472.88	3278039.16	Аналитический метод	0.1	-
728	403462.90	3278046.82	Аналитический метод	0.1	-
732	403472.14	3278040.94	Аналитический метод	0.1	-
733	403472.94	3278040.34	Аналитический метод	0.1	-
734	403473.54	3278041.14	Аналитический метод	0.1	-
735	403472.74	3278041.74	Аналитический метод	0.1	-
732	403472.14	3278040.94	Аналитический метод	0.1	-
736	403469.79	3277764.37	Аналитический метод	0.1	-
737	403470.25	3277781.40	Аналитический метод	0.1	-
738	403495.60	3277787.93	Аналитический метод	0.1	-

2. Сведения о характерных точках границ объекта					
Обозначение характерных точек границ	**Координаты, м**		**Метод определения координат характерной точки**	**Средняя квадратическая погрешность положения характерной точки (Mt), м**	**Описание обозначения точки на местности (при наличии)**
	X	**Y**			
1	**2**	**3**	**4**	**5**	**6**
739	403566.44	3277832.57	Аналитический метод	0.1	-
740	403566.97	3277831.36	Аналитический метод	0.1	-
741	403564.30	3277829.59	Аналитический метод	0.1	-
742	403567.85	3277822.26	Аналитический метод	0.1	-
743	403544.47	3277798.04	Аналитический метод	0.1	-
744	403502.09	3277770.05	Аналитический метод	0.1	-
736	403469.79	3277764.37	Аналитический метод	0.1	-
745	403470.48	3277789.57	Аналитический метод	0.1	-
746	403471.00	3277808.65	Аналитический метод	0.1	-
747	403485.69	3277811.23	Аналитический метод	0.1	-
748	403551.69	3277854.82	Аналитический метод	0.1	-
749	403558.76	3277841.03	Аналитический метод	0.1	-
750	403561.90	3277843.11	Аналитический метод	0.1	-
751	403563.22	3277840.03	Аналитический метод	0.1	-
752	403492.40	3277795.52	Аналитический метод	0.1	-
745	403470.48	3277789.57	Аналитический метод	0.1	-
753	403613.64	3277863.65	Аналитический метод	0.1	-
754	403658.53	3277895.85	Аналитический метод	0.1	-
755	403782.57	3278005.56	Аналитический метод	0.1	-
756	403787.45	3277997.17	Аналитический метод	0.1	-
757	403785.97	3277990.78	Аналитический метод	0.1	-
758	403703.03	3277925.98	Аналитический метод	0.1	-
759	403664.94	3277896.21	Аналитический метод	0.1	-
760	403655.88	3277886.04	Аналитический метод	0.1	-
761	403641.70	3277874.53	Аналитический метод	0.1	-

2. Сведения о характерных точках границ объекта

Обозначение характерных точек границ	Координаты, м		Метод определения координат характерной точки	Средняя квадратическая погрешность положения характерной точки (Mt), м	Описание обозначения точки на местности (при наличии)
	X	Y			
1	2	3	4	5	6
762	403634.27	3277870.22	Аналитический метод	0.1	-
763	403636.63	3277861.01	Аналитический метод	0.1	-
764	403650.19	3277836.47	Аналитический метод	0.1	-
765	403659.63	3277814.74	Аналитический метод	0.1	-
766	403662.91	3277804.59	Аналитический метод	0.1	-
767	403656.25	3277802.15	Аналитический метод	0.1	-
768	403651.08	3277815.47	Аналитический метод	0.1	-
769	403641.46	3277836.68	Аналитический метод	0.1	-
770	403629.87	3277859.73	Аналитический метод	0.1	-
771	403628.26	3277866.73	Аналитический метод	0.1	-
772	403615.85	3277859.53	Аналитический метод	0.1	-
753	403613.64	3277863.65	Аналитический метод	0.1	-

3. Сведения о характерных точках части (частей) границы объекта

Обозначение характерных точек части границы	Координаты, м		Метод определения координат характерной точки	Средняя квадратическая погрешность положения характерной точки (Mt), м	Описание обозначения точки на местности (при наличии)
	X	Y			
1	2	3	4	5	6
-	-	-	-	-	-

Раздел 3

Сведения о местоположении измененных (уточненных) границ объекта

1. Система координат -

2. Сведения о характерных точках границ объекта

Обозначение характерных точек границ	Существующие координаты, м		Измененные (уточненные) координаты, м		Метод определения координат характерной точки	Средняя квадратическая погрешность положения характерной точки (Mt), м	Описание обозначения точки на местности (при наличии)
	X	Y	X	Y			
1	2	3	4	5	6	7	8
-	-	-	-	-	-	-	

3. Сведения о характерных точках части (частей) границы объекта

Обозначение характерных точек части границы	Существующие координаты, м		Измененные (уточненные) координаты, м		Метод определения координат характерной точки	Средняя квадратическая погрешность положения характерной точки (Mt), м	Описание обозначения точки на местности (при наличии)
	X	Y	X	Y			
1	2	3	4	5	6	7	8
-	-	-	-	-	-	-	

СХЕМА РАСПОЛОЖЕНИЯ ГРАНИЦ ПУБЛИЧНОГО СЕРВИТУТА

Публичный сервитут в отношении земель и земельных участков в целях складирования строительных и иных материалов, возведения некапитальных строений, сооружений (включая ограждения, бытовки, навесы) и размещения строительной техники, которые необходимы для обеспечения реконструкции объекта трубопроводного транспорта федерального значения «Магистральный нефтепровод «Ухта-Ярославль» (линейная часть). Замена трубы Ду 800 мм на участке 815-839 км. Реконструкция»

(наименование объекта)

Обзорная схема

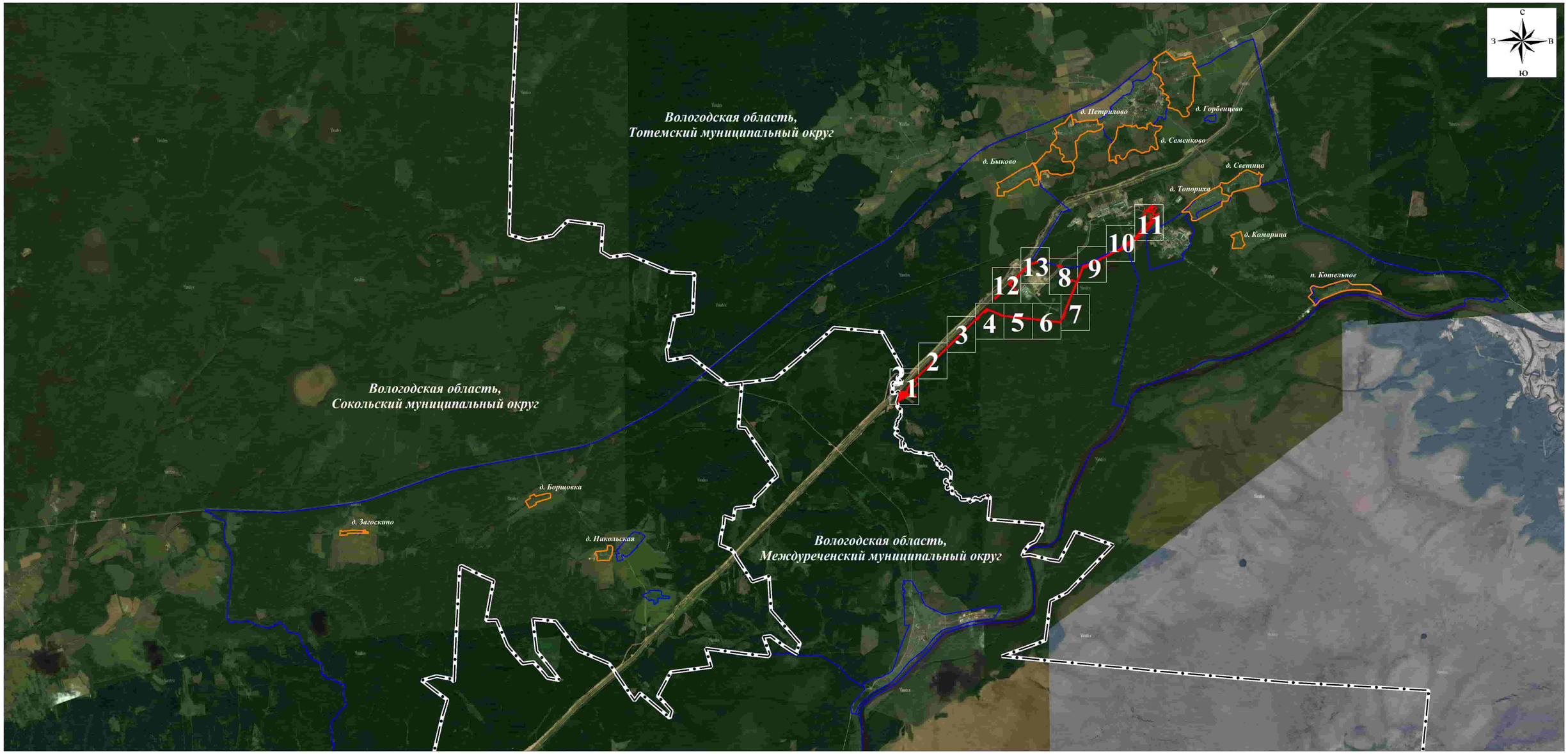

Используемые условные знаки и обозначения:

- проектная граница публичного сервитута
- граница кадастрового квартала
- границы населенных пунктов по сведениям ЕГРН
- граница муниципального округа по сведениям ЕГРН
- 1 — граница и номер листа

Масштаб 1:75000

Подпись _____ Кадомкина Н.С.

Дата "20" 03 2025 г.

СХЕМА РАСПОЛОЖЕНИЯ ГРАНИЦ ПУБЛИЧНОГО СЕРВИТУТА



Используемые условные знаки и обозначения:

проектная граница публичного сервитута

граница кадастрового квартала

граница земельного участка, сведения о котором содержатся в ЕГРН

35:26:0405042 номер кадастрового квартала

35:26:000000:1012 кадастровый номер земельного участка

• 15 обозначение характерной точки проектной границы публичного сервитута

Масштаб 1:2000

Подпись _____ Кадомкина Н.С.

Дата "20" 03 2025 г.

СХЕМА РАСПОЛОЖЕНИЯ ГРАНИЦ ПУБЛИЧНОГО СЕРВИТУТА

Используемые условные знаки и обозначения:

Масштаб 1:2000

проектная граница публичного сервитута

граница кадастрового квартала

граница земельного участка, сведения о котором содержатся в ЕГРН

35:26:0405042 — номер кадастрового квартала

35:26:000000:1012 — кадастровый номер земельного участка

• 15 — обозначение характерной точки проектной границы публичного сервитута

Подпись _____ Кадомкина Н.С.

Дата "20" 03 2025 г.

СХЕМА РАСПОЛОЖЕНИЯ ГРАНИЦ ПУБЛИЧНОГО СЕРВИТУТА

Используемые условные знаки и обозначения:

проектная граница публичного сервитута

граница кадастрового квартала

граница земельного участка, сведения о котором содержатся в ЕГРН

35:26:0405042 — номер кадастрового квартала

35:26:000000:1012 — кадастровый номер земельного участка

• 15 — обозначение характерной точки проектной границы публичного сервитута

Масштаб 1:2000

Подпись _____ Кадомкина Н.С.

Дата "20" 03 2025 г.

СХЕМА РАСПОЛОЖЕНИЯ ГРАНИЦ ПУБЛИЧНОГО СЕРВИТУТА

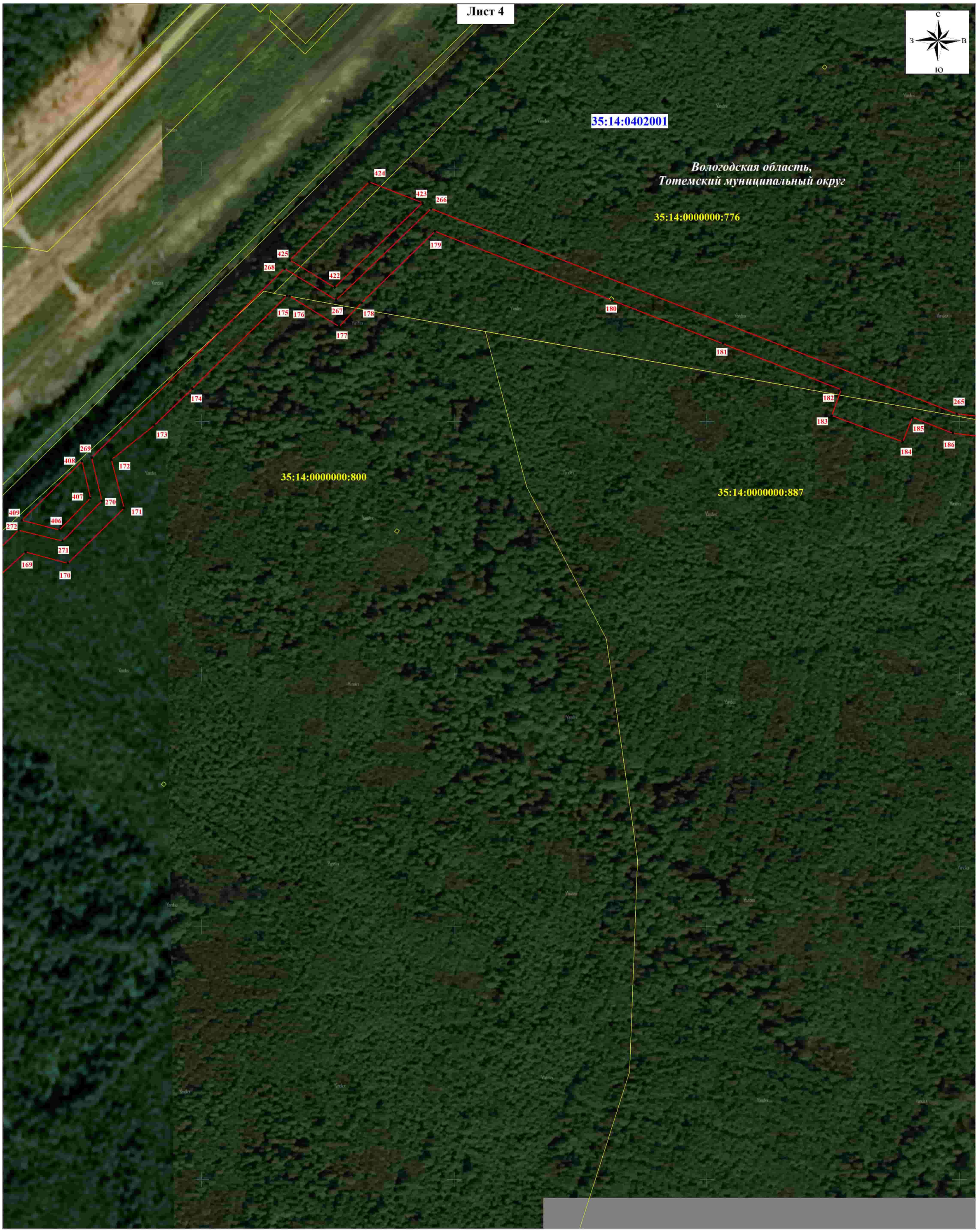

Используемые условные знаки и обозначения:

Масштаб 1:2000

проектная граница публичного сервитута

граница кадастрового квартала

граница земельного участка, сведения о котором содержатся в ЕГРН

35:26:0405042 номер кадастрового квартала

35:26:000000:1012 кадастровый номер земельного участка

• 15 обозначение характерной точки проектной границы публичного сервитута

Подпись _____ Кадомкина Н.С.

Дата "20" 03 2025 г.

СХЕМА РАСПОЛОЖЕНИЯ ГРАНИЦ ПУБЛИЧНОГО СЕРВИТУТА

Используемые условные знаки и обозначения:

Масштаб 1:2000

проектная граница публичного сервитута

граница кадастрового квартала

граница земельного участка, сведения о котором содержатся в ЕГРН

35:26:0405042 номер кадастрового квартала

35:26:000000:1012 кадастровый номер земельного участка

• 15 обозначение характерной точки проектной границы публичного сервитута

Подпись _____ Кадомкина Н.С.

Дата "20" 03 2025 г.

СХЕМА РАСПОЛОЖЕНИЯ ГРАНИЦ ПУБЛИЧНОГО СЕРВИТУТА

Используемые условные знаки и обозначения:

- проектная граница публичного сервитута
- граница кадастрового квартала
- граница земельного участка, сведения о котором содержатся в ЕГРН
- 35:26:0405042 — номер кадастрового квартала
- 35:26:000000:1012 — кадастровый номер земельного участка
- • 15 — обозначение характерной точки проектной границы публичного сервитута

Масштаб 1:2000

Подпись _____ Кадомкина Н.С.

КАДАСТРОВЫЙ ИНЖЕНЕР КАДОМКИНА НИНА СЕРГЕЕВНА г.Самара Квалификационный 63-11-1 Аттестат КАДОМКИНА Н.С.

Дата "20" 03 2025 г.

СХЕМА РАСПОЛОЖЕНИЯ ГРАНИЦ ПУБЛИЧНОГО СЕРВИТУТА

Используемые условные знаки и обозначения:

проектная граница публичного сервитута

граница кадастрового квартала

граница земельного участка, сведения о котором содержатся в ЕГРН

35:26:0405042 — номер кадастрового квартала

35:26:000000:1012 — кадастровый номер земельного участка

• 15 — обозначение характерной точки проектной границы публичного сервитута

Масштаб 1:2000

Подпись _____ Кадомкина Н.С.

Дата "20" 03 2025 г.

СХЕМА РАСПОЛОЖЕНИЯ ГРАНИЦ ПУБЛИЧНОГО СЕРВИТУТА

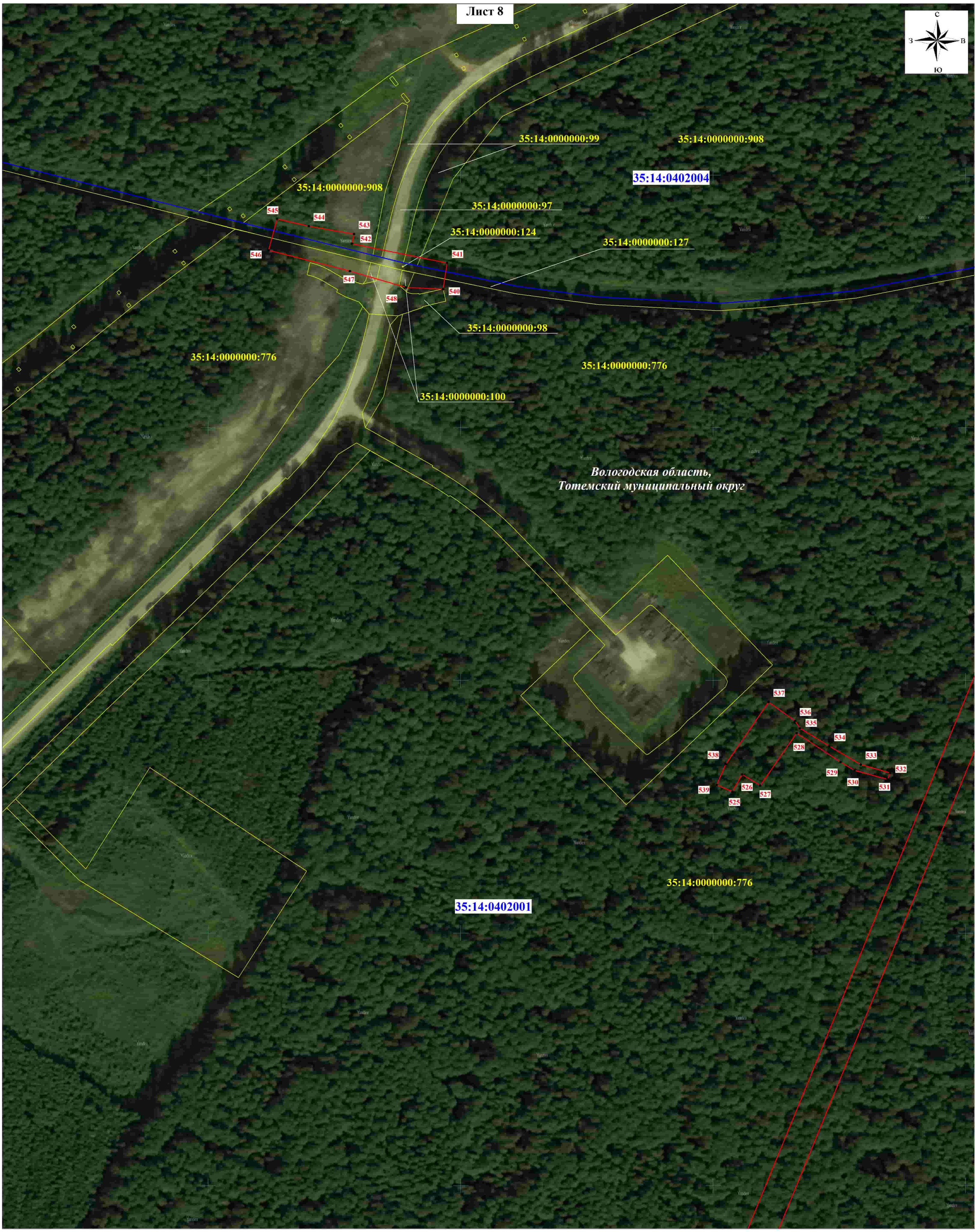

Используемые условные знаки и обозначения:

проектная граница публичного сервитута

граница кадастрового квартала

граница земельного участка, сведения о котором содержатся в ЕГРН

35:26:0405042 номер кадастрового квартала

35:26:000000:1012 кадастровый номер земельного участка

• 15 обозначение характерной точки проектной границы публичного сервитута

Масштаб 1:2000

Подпись _____ Кадомкина Н.С.

Дата "20" 03 2025 г.

СХЕМА РАСПОЛОЖЕНИЯ ГРАНИЦ ПУБЛИЧНОГО СЕРВИТУТА

Используемые условные знаки и обозначения:

Масштаб 1:2000

проектная граница публичного сервитута

граница кадастрового квартала

граница земельного участка, сведения о котором содержатся в ЕГРН

35:26:0405042 номер кадастрового квартала

35:26:000000:1012 кадастровый номер земельного участка

• 15 обозначение характерной точки проектной границы публичного сервитута

Подпись _____ Кадомкина Н.С.

Дата "20" 03 2025 г.

СХЕМА РАСПОЛОЖЕНИЯ ГРАНИЦ ПУБЛИЧНОГО СЕРВИТУТА

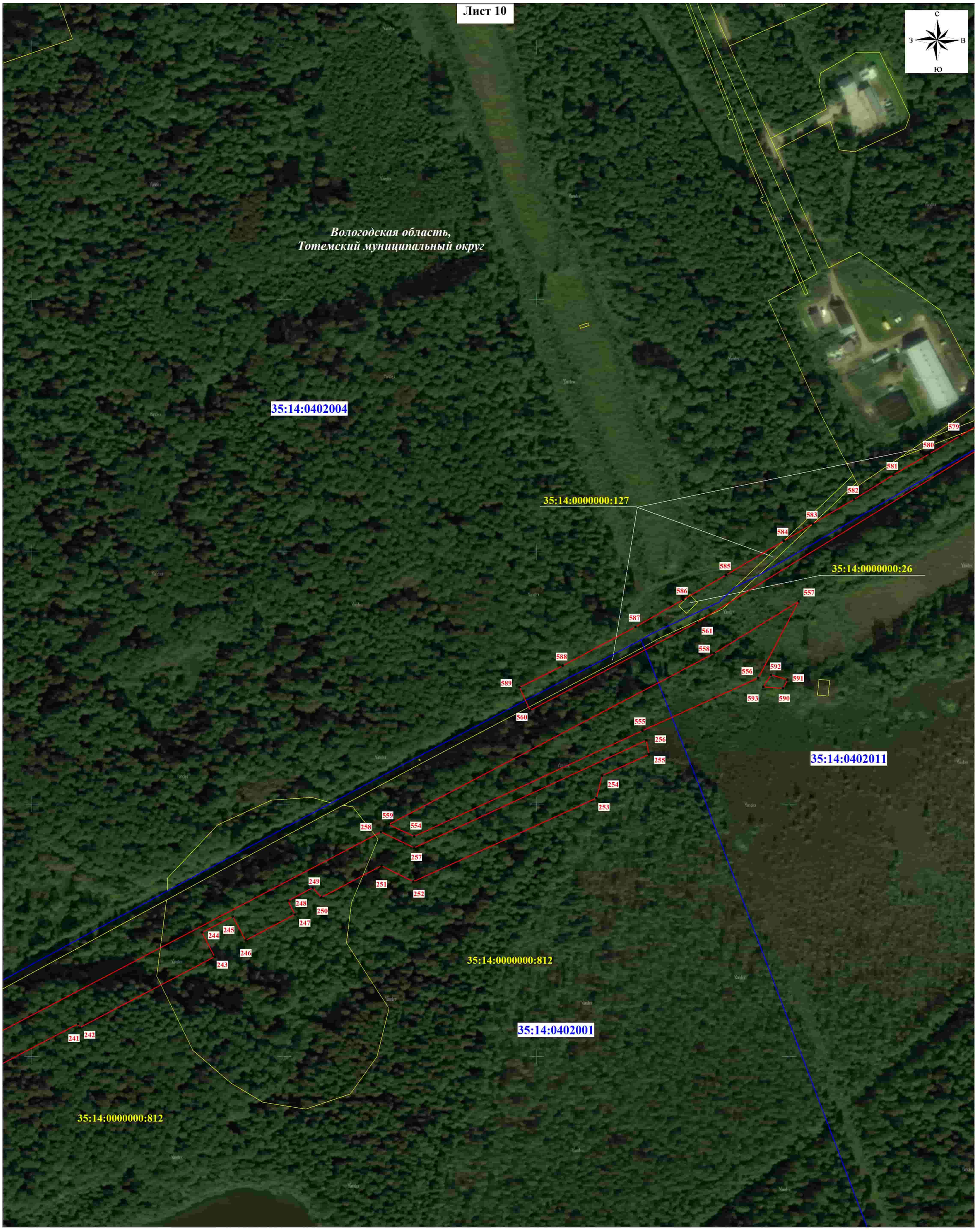

Используемые условные знаки и обозначения:

Масштаб 1:2000

проектная граница публичного сервитута

граница кадастрового квартала

граница земельного участка, сведения о котором содержатся в ЕГРН

35:26:0405042 номер кадастрового квартала

35:26:000000:1012 кадастровый номер земельного участка

• 15 обозначение характерной точки проектной границы публичного сервитута

Подпись _____ Кадомкина Н.С.

Дата "20" 03 2025 г.

СХЕМА РАСПОЛОЖЕНИЯ ГРАНИЦ ПУБЛИЧНОГО СЕРВИТУТА

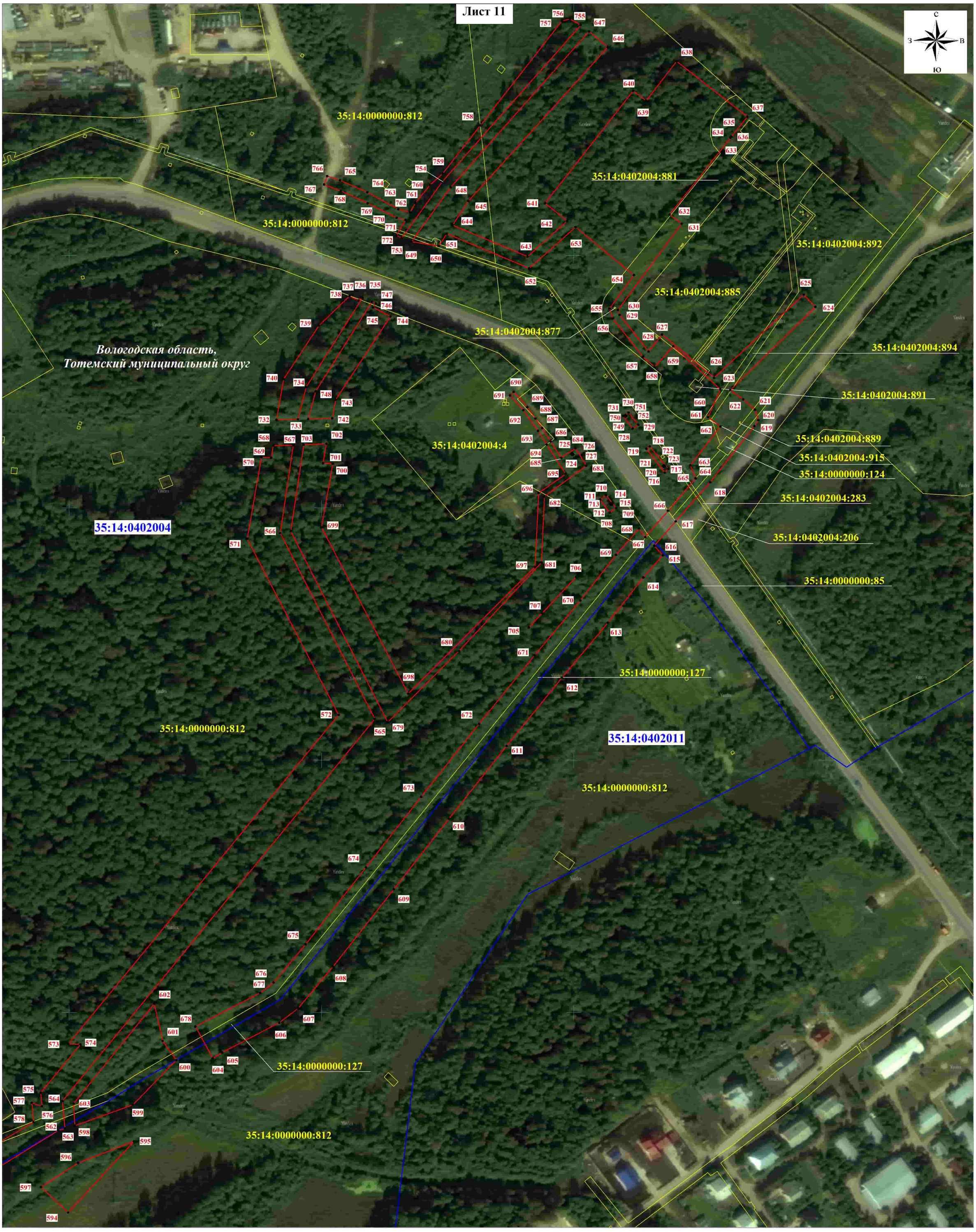

Используемые условные знаки и обозначения:

проектная граница публичного сервитута

граница кадастрового квартала

граница земельного участка, сведения о котором содержатся в ЕГРН

35:26:0405042 — номер кадастрового квартала

35:26:000000:1012 — кадастровый номер земельного участка

• 15 — обозначение характерной точки проектной границы публичного сервитута

Масштаб 1:2000

Подпись _____ Кадомкина Н.С.

Дата "20" 03 2025 г.

СХЕМА РАСПОЛОЖЕНИЯ ГРАНИЦ ПУБЛИЧНОГО СЕРВИТУТА



Используемые условные знаки и обозначения:

Масштаб 1:2000

проектная граница публичного сервитута

граница кадастрового квартала

граница земельного участка, сведения о котором содержатся в ЕГРН

35:26:0405042 — номер кадастрового квартала

35:26:000000:1012 — кадастровый номер земельного участка

• 15 — обозначение характерной точки проектной границы публичного сервитута

Подпись _____ Кадомкина Н.С.

Дата "20" 03 2025 г.

СХЕМА РАСПОЛОЖЕНИЯ ГРАНИЦ ПУБЛИЧНОГО СЕРВИТУТА

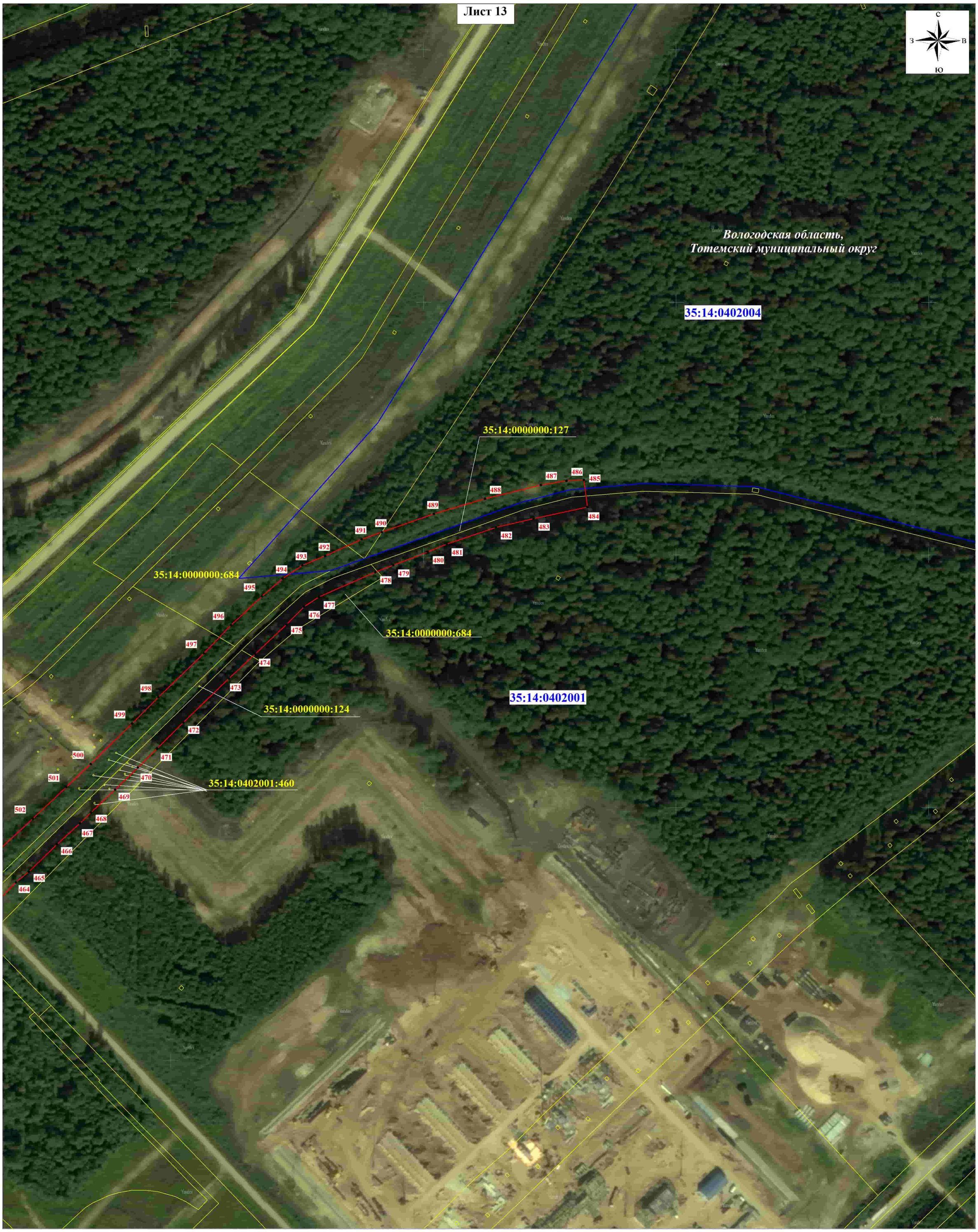

Используемые условные знаки и обозначения:

Масштаб 1:2000

- проектная граница публичного сервитута
- граница кадастрового квартала
- граница земельного участка, сведения о котором содержатся в ЕГРН
- 35:26:0405042 — номер кадастрового квартала
- 35:26:000000:1012 — кадастровый номер земельного участка
- • 15 — обозначение характерной точки проектной границы публичного сервитута

Подпись _____ Кадомкина Н.С.

Дата "20" 03 2025 г.