



Фрагмент Карты градостроительных ограничений Тотемского муниципального округа Вологодской области применительно к территории в границах городского поселения город Тотма Тотемского муниципального района Вологодской области, существовавшего до преобразования его в округ

**Условные обозначения:**




-  Граница земельного участка, сведения о которой содержатся в Едином государственном реестре недвижимости
-  Граница объекта капитального строительства, сведения о которой содержатся в Едином государственном реестре недвижимости

**Территориальные зоны:**

**Жилая зона**

-  **ЖИ** Зона застройки индивидуальными жилыми домами
-  **ЖМ** Зона застройки малоэтажными жилыми домами

**Общественно – деловая зона**











-  **ОТ** Зона торгового назначения
-  **ОУ** Зона образования и просвещения
-  **ОР** Зона религиозного использования

**Производственная зона**

-  **ПК** Коммунальная зона

**Зоны с особыми условиями использования территории**

Зоны охраны объектов культурного наследия ( согласно Проекта зон охраны памятников истории и культуры города Тотмы, утвержденного решением Исполнительного комитета Вологодского областного Совета народных депутатов от 17.07.1986 № 426:

-  -территории охранных зон
-  -граница историко-культурной заповедной территории
-  -границы охранных зон памятников
-  -граница зоны регулирования застройки режим первый
-  -граница зоны регулирования застройки режим второй
-  -границы зон охраны ландшафта
-  -границы зоны регулирования ландшафта
-  Охранная зона объектов электроэнергетики (объектов электросетевого хозяйства и объектов по производству электрической энергии)
-  Водоохранная зона, реестровый номер 35:14-6.1111
-  Прибрежная защитная полоса,реестровый номер 35:14-6.318

