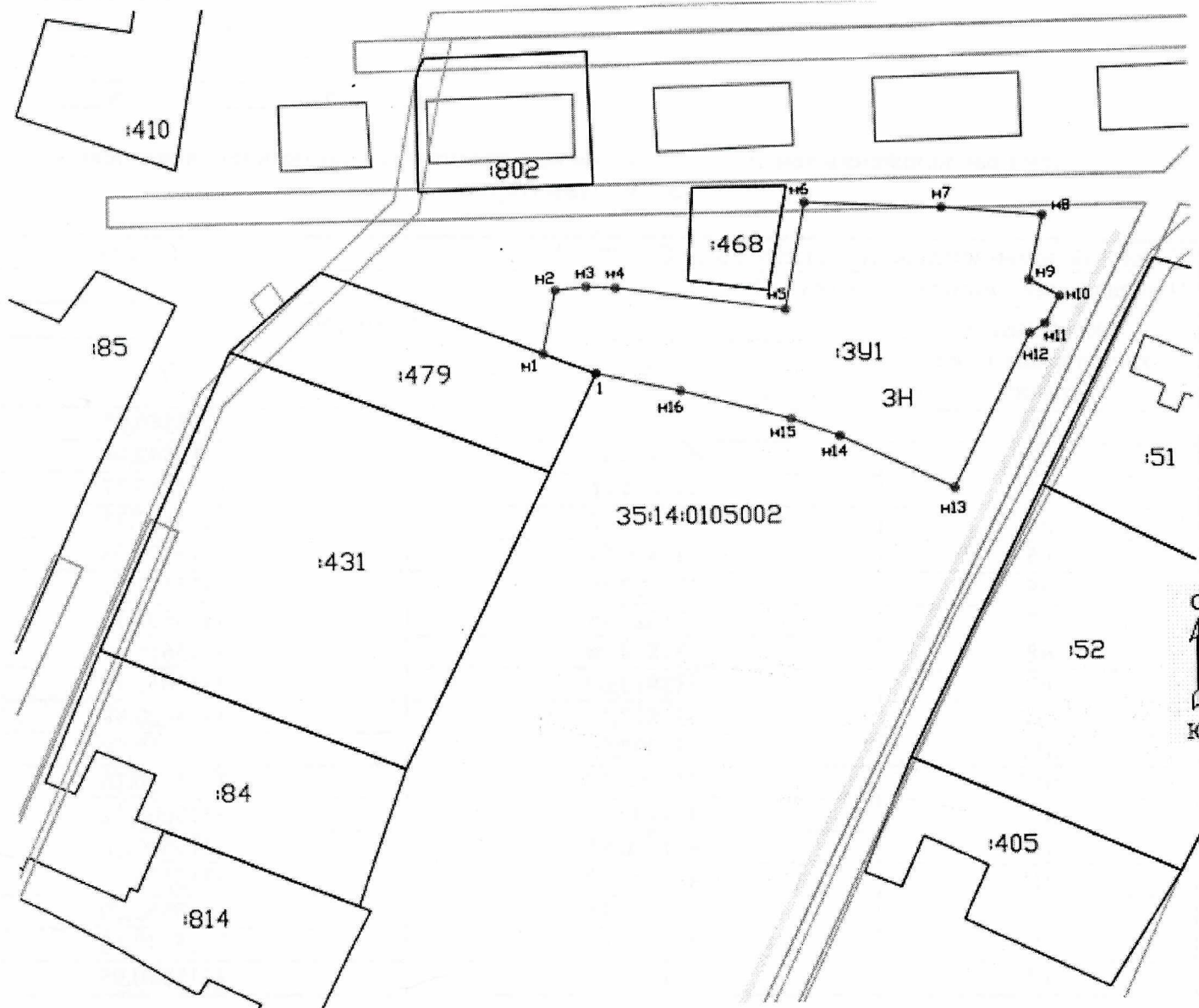


Утверждена:

от \_\_\_\_\_ № \_\_\_\_\_









**Схема расположения земельного участка или земельных участков на кадастровом  
плане территории**

Условный номер земельного участка 35:14:0105002:ЗУ1		МСК-35 (3 зона)
Площадь земельного участка 1881 м <sup>2</sup>		
Обозначение характерных точек границ	Координаты, м	
	X	Y
н1	431804,15	3315540,95
н2	431813,98	3315542,98
н3	431814,46	3315547,77
н4	431814,22	3315552,35
н5	431810,57	3315578,58
н6	431827,19	3315581,71
н7	431826,15	3315602,73
н8	431824,78	3315618,36
н9	431814,69	3315616,16
н10	431812,11	3315620,89
н11	431807,90	3315618,58
н12	431806,37	3315616,16
н13	431782,73	3315604,12
н14	431790,95	3315586,58
н15	431793,69	3315579,17
н16	431798,18	3315562,20
1	431801,02	3315549,10
н1	431804,15	3315540,95



Масштаб 1:1000

**Условные обозначения:**

-  - образуемая граница земельного участка
-  - существующая граница земельного участка
-  - граница кадастрового квартала
-  - характерная точка границы, сведения о которой позволяют однозначно определить ее положение на местности
-  - обозначение образуемого земельного участка
-  - обозначение кадастрового квартала
-  - доступ к образуемому земельному участку
-  - территория зона